

Jednostka projektowa:



PUEE Projektowanie Usługi Elektroenergetyczne

Siedziba: al. 3 Maja 3/24, 70-214 Szczecin

Adres korespondencyjny: skr. Pocz. Nr 900, 70-952 Szczecin 2

tel.: +48 91 88 12 413; kom.: +48 502 534 490 fax: +48 91 88 12 490;

e-mail: biuro@puee.pl; www.puee.pl

14984

STAROSTWO POWIATOWE
w SŁUPSKU

NR DOKUMENTACJI: OBMBS/81/20126

UMOWA nr ZN/1314/8156MZI/2022/20126/1

PROJEKT BUDOWLANY

ELEMENT 1. PROJEKT ZAGOSPODAROWANIA TERENU

Inwestor:	ENERGA - OPERATOR SA, Oddział w Koszalinie, ul. Morska 10, 75-950 Koszalin
Nazwa zamierzenia budowlanego:	Budowa linii kablowej 15kV w zamian linii napowietrznej 15kV nr 01700-110-622 "Linia SN nr 622" od słupa nr 28 do słupa nr 29. ✓ ✓ ✓ ✓ ✓ ✓
adres obiektu budowlanego:	Sieć elektroenergetyczna 15kV na dz. nr 60/1, 73, 74/6, 105/2, 281, 283 obręb 0019 Zagórzycy. Demontaż linii napowietrznej 15kV na dz. nr 60/1, 105/2, 154, 153/2, 152/4, 152/3, 155, 157/2, 283 obręb 0019 Zagórzycy, w jednostce ewidencyjnej 221202_2 Damnica ✓ ✓ ✓
Kategoria obiektu budowlanego:	✓ XXVI – sieci elektroenergetyczne
Pozostałe dane adresowe:	Nazwa jednostki ewidencyjnej: 221202_2 Damnica, Nazwa i numer obrębu ewidencyjnego: 221202_2.0019 Zagórzycy, Numery działek ewidencyjnych: 60/1, 73, 74/6, 105/2, 281, 283, 154, 153/2, 152/4, 152/3 155, 157/2.
Oświadczenie:	Zgodnie z art. 34 ust. 3d, pkt 3 ustawy Prawo Budowlane (t.j. z. U. z 2019 r. poz. 1186, 1309, 1524, 1696, 1712, 1815, 2166, 2170, z 2020 r. poz. 148 z późniejszymi zmianami) my niżej podpisani oświadczamy, że niniejszy projekt budowlany został sporządzony zgodnie z obowiązującymi przepisami i zasadami wiedzy technicznej oraz potwierdzamy za zgodność z oryginałem wszystkie dokumenty stanowiące załączniki.

			Zakres opracowania:	Data opracowania:	Podpis:
Projektował:	mgr inż. Krzysztof Rzeszutko	w specjalności instalacyjnej w zakresie sieci, instalacji i urządzeń elektrycznych i elektroenergetycznych do projektowania bez ograniczeń upr. bud. nr: ZAP/0220/POOE/11	branża elektryczna	31 sierpnia 2023r.	
Projektant Sprawdzający:	mgr inż. Rafał Sitko	w specjalności instalacyjnej w zakresie sieci, instalacji i urządzeń elektrycznych i elektroenergetycznych do projektowania bez ograniczeń upr. bud. nr: ZAP/0109/POOE/12	branża elektryczna	31 sierpnia 2023r.	
Asystent proj.:	mgr inż. Jan Słodkowski		branża elektryczna	31 sierpnia 2023r.	

ZAŁĄCZNIK NR

1

DO DECYZJI NR

156/2024

Z DNIA

29 03 2024

AB. 6840, 698. 2023. IV

z up. STAROSTY

mgr inż. Małgorzata Mikołajczak-Paszczyk
Naczelnik Wydziału Architektury i Budownictwa
Starostwa Powiatowego w Słupsku

Spis treści projektu zagospodarowania terenu

**STAROSTWO POWIATOWE
w SŁUPSKU
(2)**

I. Dokumenty dołączone do projektu (str. 1-5)

1. Kopia decyzji o nadaniu uprawnień budowlanych projektanta – str. 1.
2. Kopia zaświadczenia o przynależności projektanta do właściwej izby samorządu zawodowego – str. 3.
3. Oświadczenie projektanta o sporządzeniu projektu zgodnie z obowiązującymi przepisami i zasadami wiedzy technicznej – str. 5.

II. Część opisowa (str. 6-7)

1. Przedmiot zamierzenia budowlanego.
2. Istniejący stan zagospodarowania terenu.
3. Projektowane zagospodarowanie terenu.
4. Inne informacje i dane.
5. Inne dane wynikające ze specyfiki, charakteru i stopnia skomplikowania obiektu budowlanego.
6. Informacja o obszarze oddziaływania obiektu.

III. Część rysunkowa

1. Projekt zagospodarowania terenu
2. Schemat zasilania

Oświadczenie Projektanta

Szczecin, 31 sierpnia 2023r.

Zgodnie z art. 34 ust. 3d, pkt 3 ustawy Prawo Budowlane (t.j. Dz. U. z 2020 r. poz. 1333, 2127, 2320, z 2021 r. poz. 11, 234, 282, 784.) my niżej podpisani oświadczamy, że niniejszy projekt budowlany:

Budowa linii kablowej 15kV w zamian linii napowietrznej 15kV nr 01700-110-622 "Linia SN nr 622" od słupa nr 28 do słupa nr 29.

został sporządzony zgodnie z obowiązującymi przepisami i zasadami wiedzy technicznej oraz potwierdzamy za zgodność z oryginałem wszystkie dokumenty stanowiące załączniki.

Projektant:

mgr inż. Krzysztof Rzeszutko

upr. bud.: ZAP/0220/POOE/11

*w specjalności instalacyjnej w zakresie sieci, instalacji
i urządzeń elektrycznych i elektroenergetycznych do
projektowania bez ograniczeń*



Projektant Sprawdzający:

mgr inż. Rafał Sitko

upr. bud.: ZAP/0109/POOE/12

*w specjalności instalacyjnej w zakresie sieci, instalacji
i urządzeń elektrycznych i elektroenergetycznych do
projektowania bez ograniczeń*



Część opisowa projektu zagospodarowania terenu

1. Przedmiot zamierzenia budowlanego.

Przedmiotem zamierzenia budowlanego jest:

- Budowa linii kablowej 15kV w zamian linii napowietrznej 15kV nr 01700-110-622 "Linia SN nr 622" od słupa nr 28 do słupa nr 29 na dz. nr 60/1, 73, 74/6, 105/2, 281, 283 obręb 0019 Zagórzycza w jednostce ewidencyjnej nr 221202_2 Damnica.
- Demontaż linii napowietrznej 15kV na dz. nr 60/1, 105/2, 154, 153/2, 152/4, 152/3, 155, 157/2, 283 obręb 0019 Zagórzycza w jednostce ewidencyjnej nr 221202_2 Damnica.

2. Istniejący stan zagospodarowania terenu.

Na działkach nr nr 60/1, 105/2, 154, 153/2, 152/4, 152/3, 155, 157/2, 159, 283 obręb 0019 Zagórzycza przebiega linia napowietrzna SN 15kV nr 01700-110-622. Linia napowietrzna wykonana jest przewodami 3xAFL-6 70mm² w układzie trójkątnym. Działki nr 283, 281 i 105/2 obręb 0019 Zagórzycza stanowią drogi gminne asfaltowe z chodnikiem z kostki brukowej po jednej stronie jezdni i poboczem z trawnika. Dz. nr 74/6 obręb 0019 Zagórzycza stanowi drogę gminną wewnętrzną, bez jezdni z trawnikiem. Dz. nr 73 obręb 0019 Zagórzycza stanowi działkę gminną zabudowaną (szkoła). Wzdłuż przebiegu projektowanej linii kablowej na przedmiotowej działce znajduje się parking betonowy i chodnik z kostki brukowej. Dz. nr 60/1 stanowi własność prywatną w użytku rolnym RIVb.

Parametry sieci SN 15kV w GPZ Słupsk Hubalczyków:

Sposób pracy punktu neutralnego: sieć pracuje w układzie z kompensacją prądów ziemnozwarciowych

Napięcie znamionowe sieci: 15kV

Początkowy prąd zwarcia 5,434kA

Czas wyłączenia zwarcia wielofazowego: 2,5s

Prąd zwarcia doziemnego: 194,3A

Czas wyłączenia zwarcia doziemnego: 5s

Moc zwarciova na szynach 15kV: 141MVA

3. Projektowane zagospodarowanie terenu.

3.1. Zgodnie z wytycznymi do projektowania oraz notatką służbową z dnia 22.03.2023r, na dz. nr 60/1, 73, 74/6, 105/2, 281, 283 obręb 0019 Zagórzycza, projektuje się budowę kablowej sieci elektroenergetycznej SN 15kV 3x(NA2XS(FL)2Y 1x150/25mm² 12/20kV od projektowanego słupa krańcowego nr 28 na dz. nr 283, do projektowanego słupa krańcowego nr 29 na dz. nr 60/1. Długość projektowanej linii kablowej SN 15kV 3x(NA2XS(FL)2Y 1x150/25mm² 12/20kV wynosi 842m (dł. kabla 3x903m). W przeważającej części linia kablowa prowadzona będzie w działkach drogowych należących do gminy Damnica. Przejścia pod jezdniami wykonane będą metodami bez wykopowymi, przeciskiem lub przewiertem

Istniejącą linię napowietrzną SN 15kV nr 01700-110-622 na odcinku od projektowanego słupa nr 28, do projektowanego słupa nr 29 (dz. nr 60/1, 105/2, 154, 153/2, 152/4, 152/3, 155, 157/2, 283 obręb 0019 Zagórzycza) należy zdemontować Długość demontowanego odcinka linii napowietrznej SN 15kV wynosi około 410m.

Szczegóły rozmieszczenia urządzeń przedstawiono na projekcie zagospodarowania terenu.

Po zakończeniu prac, teren należy doprowadzić do stanu pierwotnego.

4. Inne informacje i dane

4.1. Opinia geotechniczna Wszelkie elementy projektowane w dokumentacji zaliczają się do pierwszej kategorii geotechnicznej obiektów budowlanych. Warunki gruntowe proste zgodnie z rozporządzeniem Ministra Transportu, Budownictwa i Gospodarki Morskiej z dnia 25.04.2012r. W sprawie ustalania geotechnicznych warunków posadowienia obiektów budowlanych. Dz. U. z 2012 r. poz. 463.

4.2. Skrzyżowania i zbliżenia kabli z istniejącym uzbrojeniem podziemnym należy wykonać zgodnie z N SEP - 004. W przypadku, gdy z uzasadnionych względów odległości wymagane przez normę nie mogą być zachowane, należy zastosować rury ochronne z PCV. W miejscach skrzyżowania projektowanego kabla z wodociągami i kanalizacją tłoczną prace prowadzić ręcznie metodą wykopu otwartego Skrzyżowania z drogami i zjazdami na posesje wykonać metodą bez wykopową przeciskiem lub przewiertem. Rozmieszczenie rur osłonowych przedstawiono na projekcie zagospodarowania terenu.

4.3. Zgodnie z opinią znak: ARD.5183 Pomorskiego Wojewódzkiego Konserwatora Zabytków, na części planowanej inwestycji (tj. dz. nr 154) zlokalizowane jest stanowisko archeologiczne AZP 9-31/16 m.17, objęte strefą VIII ograniczonej ochrony archeologiczno-konserwatorskiej. Dla wskazanej strefy ochronnej, w przypadku planowania prac ziemnych inwestycyjnych w obszarze strefy, obowiązuje wymóg prowadzenia

archeologicznych badań interwencyjnych o charakterze nadzoru archeologicznego, realizowanego w trakcie inwestycji. Z uwagi na charakter planowanych prac na wskazanym obszarze polegających na demontażu istniejącego słupa 15kV nr 31 Pomorski Wojewódzki Konserwator Zabytków odstępuje od konieczności ustalenia wymogu nadzoru archeologicznego nad wykopami inwestycyjnymi. Pozostała część przedmiotowej inwestycji nie koliduje ze strefami ochrony archeologiczno-konserwatorskiej.

W przypadku odkrycia podczas prowadzenia robót budowlanych, przedmiotu, co, do którego istnieje przypuszczenie, iż jest on zabytkiem należy: wstrzymać wszelkie roboty mogące go uszkodzić lub zniszczyć, zabezpieczyć przy użyciu dostępnych środków, niezwłocznie powiadomić wojewódzkiego konserwatora zabytków)

- 4.4. Projektowana inwestycja pod względem wytwarzanego pola elektromagnetycznego, emisji hałasu i zakłóceń elektromagnetycznych, nie ma ujemnego wpływu na środowisko, zdrowie ludzi i sąsiadujące obiekty
- 4.5. Planowana inwestycja nie narusza ograniczeń określonych w pkt. 9e Decyzji o Ustalenie Lokalizacji Inwestycji Celu Publicznego nr PP.6733.4.2023 z dnia 13.07.2023 r

5. Inne dane wynikające ze specyfiki, charakteru i stopnia skomplikowania obiektu budowlanego.

5.1. Linia kablowa SN 15kV.

Kabel należy układać linią falistą z zapasem (4% długości wykopu) wystarczającym do skompensowania możliwych przesunięć gruntu. Kable jednożyłowe należy ułożyć w układzie trójkątnym i powiązać między sobą, co 1,5m opaskami kablowymi. Kable należy układać na głębokości 1,0m na warstwie piasku o grubości, co najmniej 10 cm. Ułożony kabel należy zasypać warstwą piasku o grubości 10 cm, a następnie warstwą gruntu rodzimego grubości 20 cm i przykryć folią koloru czerwonego. Kable ułożone w ziemi powinny być zaopatrzone na całej długości w trwałe oznaczniki rozmieszczone w odstępach, co 10 m oraz w miejscach skrzyżowania z innymi kablami.

Oznaczniki winny być wykonane z folii plastikowej w postaci opasek.

- 5.2. Projektuje się demontaż linii napowietrznej SN 15kV nr 01700-110-622 na odcinku od projektowanego słupa nr 28 na dz. nr 283, do projektowanego słupa nr 29 na dz. nr 60/1 obr. 0019 Zagórzycy. Linia napowietrzna wykonana jest przewodami 3xAFL-6 70mm² i podwieszona jest na 5 słupach ŻN. Materiały z demontażu należy przekazać do magazynów ENERGA OPERATOR SA w celu ponownego wykorzystania lub zutylizować. Przed przystąpieniem do prac związanych z rozbiórką należy się upewnić, że przedmiotowy odcinek został odłączony od zasilania. Teren wokół miejsca prowadzenia prac budowlanych należy ogrodzić i oznakować. Roboty rozbiórkowe prowadzić według następującej kolejności:

- Unieczynnienie odcinka linii napowietrznej 15kV
- Zdemontowanie linii napowietrznej 15kV,
- Zdemontowanie wszystkich urządzeń elektrycznych znajdujących się na słupach,
- Zdemontowanie słupów linii napowietrznej 15kV

Materiał z rozbiórki podlega recyklingowi. Gruz z prowadzonej rozbiórki wywozić na bieżąco.

Zdemontowane urządzenia nadające się do ponownego wykorzystania należy przekazać do magazynu Energa-Operator. Po zakończeniu prac demontażowych teren doprowadzić do stanu pierwotnego

5.3. Ochrona od porażenia prądem elektrycznym w sieci SN.

W celu zapewnienia ochrony przeciwporażeniowej projektuje się wykonanie uziemienia ochronnego dla słupa nr 28 i 29 linii napowietrznej SN 15kV nr 110. Na podstawie wykonanych obliczeń wartość uziemienia ochronnego nie powinna przekroczyć 2,08Ω.

6. Informacja o obszarze oddziaływania obiektu.

Obszar oddziaływania obiektu zawiera się w całości na działce nr:

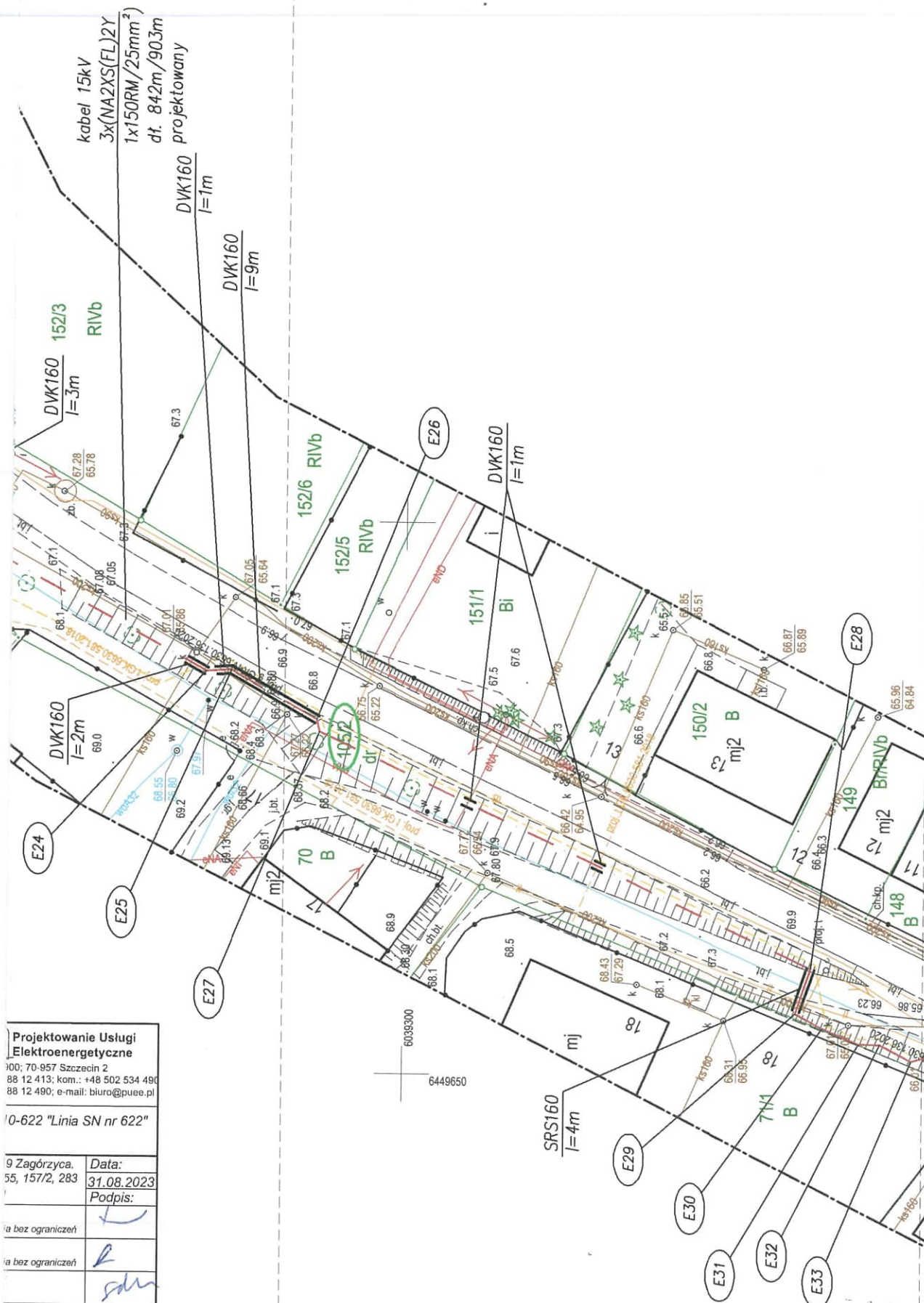
- sieć elektroenergetyczna SN 15kV na dz. nr 60/1, 73, 74/6, 105/2, 281, 283 obręb 0019 Zagórzycy w jednostce ewidencyjnej nr 221202_2 Damnica;

- demontaż linii napowietrznej 15kV na dz. nr 60/1, 105/2, 154, 153/2, 152/4, 152/3, 155, 157/2, 283 obręb 0019 Zagórzycy w jednostce ewidencyjnej nr 221202_2 Damnica.

Zgodnie z załączonym projektem zagospodarowania terenu.

Na podstawie art. 34 ust. 3 pkt 5; Ustawy – Prawo budowlane – podstawą prawną informacji o obszarze oddziaływania obiektu jest norma Stowarzyszenia Elektryków Polskich nr N SEP-E-004:2003 „Elektroenergetyczne i sygnalizacyjne linie kablowe. Projektowanie i budowa.” pkt. 3.1 Układanie kabli bezpośrednio w ziemi.

Na podstawie art. 3 pkt 20, i art. 20 ust. 1 pkt 1c Ustawy – Prawo budowlane oraz §314 Rozporządzenia Ministra Infrastruktury z dnia 12 kwietnia 2020 r. w sprawie warunków technicznych, jakim powinny odpowiadać budynki i ich usytuowanie, stwierdzono, że projektowany obiekt nie generuje pola elektromagnetycznego mogącego spowodować przekroczenie dopuszczalnego poziomu oddziaływania.



**Projektowanie Usługi
Elektroenergetyczne**

88 12 413; kom.: +48 502 534 490
88 12 490; e-mail: biuro@puue.pl

0-622 "Linia SN nr 622"

9 Zagórzyca.
55, 157/2, 283

<i>Data:</i>

31.08.2023

Podpis:

*ja bez ograniczeń**la bez ograniczeń*

Arkusz:
17

Nr rysunku:
E-01



LEGENDA

- • — projektowany kabel elektroenergetyczny 15kV
- — — — — proj. rury osłonowe - typ i długości wg opisu
- x — linia napowietrzna SN 15kV do demontażu

Oświadczenie:

1. Kopia mapy jest zgodna z oryginałem
2. Oświadczam, iż niniejszy projekt zgodny jest z protokołem narady koordynacyjnej nr GK.6630.516.2022 i GK.6630.279.2023

mgr inż. Krzysztof Rzeszutko

upr. bud nr ZAP/0220/POOE/11

SLAWOMIR
GORLOFF
10.10.2023 12:29:11 (GMT+2)
Dokument podpisany elektronicznie
podpisem zaufanym

Zamawiający i Inwestor:	ENERGA - OPERATOR S.A., ul. Marynarki Polskiej 130, 80-557 Gdańsk Oddział Koszalin, ul. Morska 10, 75-950 Koszalin	 Projektowanie Usługi Elektroenergetyczne skr. poczt. 900; 70-957 Szczecin 2 tel.: +48 91 88 12 413; kom.: +48 502 534 490 fax: +48 91 88 12 490; e-mail: biuro@puee.pl	
Nr zadania:	OBMBS/81/20126 ZN/1314/8156MZI/2022/20126/1		
Przedmiot i zakres zamówienia:	Budowa linii kablowej 15kV w zamian linii napowietrznej 15kV nr 01700-110-622 "Linia SN nr 622" od słupa nr 28 do słupa nr 33.		
Nazwa i adres obiektu budowlanego:	Sieć elektroenergetyczna 15kV na dz. nr 60/1, 73, 74/6, 105/2, 281, 283 obręb 0019 Zagórzycza. Demontaż linii napowietrznej 15kV na dz. nr 60/1, 105/2, 154, 153/2, 152/4, 152/3, 155, 157/2, 283 obręb 0019 Zagórzycza, w jednostce ewidencyjnej 221202_2 Darnica	Data:	31.08.2023
Projektant:	mgr inż. Krzysztof Rzeszutko, upr. bud. nr: ZAP/0220/POOE/11 w spec. inst. w zakresie sieci, instalacji i urządzeń elektrycznych i elektroenergetycznych do projektowania bez ograniczeń	Podpis:	
Sprawdzający:	mgr inż. Rafał Sitko, upr. bud. nr: ZAP/0109/POOE/12 w spec. inst. w zakresie sieci, instalacji i urządzeń elektrycznych i elektroenergetycznych do projektowania bez ograniczeń		
Asystent proj.:	mgr inż. Jan Słodkowski		
Tytuł rysunku:	Proejkt zagospodarowania terenu	Skala:	1:500
		Arkusz:	2 z 2
		Nr rysunku:	E-01



SCHEMAT PRZEBUDOWY LINII SN 15kV
NR 01700-110-622
na odcinku od słupa nr 27, do słupa nr 29

ELEMENT 4. ZAŁĄCZNIKI DO PROJEKTU BUDOWALNEGO SPIS ZAŁĄCZNIKÓW

INWESTOR	ENERGA - OPERATOR SA, Oddział w Koszalinie, ul. Morska 10, 75-950 Koszalin
NAZWA ZAMIERZENIA BUDOWLANEGO	Budowa linii kablowej 15kV w zamian linii napowietrznej 15kV nr 01700-110-622 "Linia SN nr 622" od słupa nr 28 do słupa nr 29.
ADRES I KATEGORIA OBIEKTU BUDOWLANEGO	Sieć elektroenergetyczna 15kV na dz. nr 60/1, 73, 74/6, 105/2, 281, 283 obręb 0019 Zagórzycza. Demontaż linii napowietrznej 15kV na dz. nr 60/1, 105/2, 154, 153/2, 152/4, 152/3, 155, 157/2, 283 obręb 0019 Zagórzycza, w jednostce ewidencyjnej 221201_2 Damnica
POZOSTAŁE DANE ADRESOWE	Nazwa jednostki ewidencyjnej: 221201_2 Damnica, Nazwa i numer obrębu ewidencyjnego: 221201_2.0019 Zagórzycza, Numery działek ewidencyjnych: 60/1, 73, 74/6, 105/2, 281, 283, 154, 153/2, 152/4, 152/3 155, 157/2.
SPIS ZAWARTOŚCI	1. Informacja dotycząca bezpieczeństwa i ochrony zdrowia (str. 1-3) 2. Wytyczne programowe (str. 4-6) 3. Notatka służbowa (str. 7-8) 4. Odpis protokołu z narady koordynacyjnej nr GK.6630.516.2022 (str. 9-12) 5. Odpis protokołu z narady koordynacyjnej nr GK.6630.279.2023 (str. 13-15) 6. Uzgodnienie Energa Operator (str. 16-18) 7. Opinia Wojewódzkiego Konserwatora Zabytków(str. 19-22) 8. Uzgodnienie Gmina Damnica ZGK.5212.18.2022(str. 23) 9. Uzgodnienie Gmina Damnica GNiR 6870.20.2023 (str. 24) 10. Decyzja Wójta Gminy Damnica nr 39/2022 (str. 25-28) 11. Sprostowanie Decyzja Wójta Gminy Damnica nr 39/2022 (str. 29) 12. Decyzja o ULICP nr PP.6733.8.2022 (str. 30-36) 13. Decyzja o ULICP nr PP.6733.4.2023 (str. 37-43).

INFORMACJA DOTYCZĄCA BEZPIECZEŃSTWA I OCHRONY ZDROWIA
STRONA TYTUŁOWA

Nazwa inwestycji:	Budowa linii kablowej 15kV w zamian linii napowietrznej 15kV nr 01700-110-622 "Linia SN nr 622" od słupa nr 28 do słupa nr 29.
Adres obiektu budowlanego	Sieć elektroenergetyczna 15kV na dz. nr 60/1, 73, 74/6, 105/2, 281, 283 obręb 0019 Zagórzycy. Demontaż linii napowietrznej 15kV na dz. nr 60/1, 105/2, 154, 153/2, 152/4, 152/3, 155, 157/2, 283 obręb 0019 Zagórzycy, w jednostce ewidencyjnej 221201_2 Damnica
Inwestor:	ENERGA - OPERATOR SA, Oddział w Koszalinie ul. Morska 10 75-950 Koszalin
Opracował:	mgr. inż. Krzysztof Rzeszutko upr. bud.: ZAP/0220/POOE/11 al. 3 Maja 3/24; 70-214 Szczecin

INFORMACJA DOTYCZĄCA BEZPIECZEŃSTWA I OCHRONY ZDROWIA CZĘŚĆ OPISOWA

Zakres robót dla całego zamierzenia budowlanego oraz kolejność realizacji poszczególnych obiektów. Zgodnie z Projektem planowana budowa linii kablowej 15kV w zamian linii napowietrznej 15kV nr 01700-110-622 "Linia SN nr 622" od słupa nr 28 do słupa nr 29 na dz. nr 60/1, 73, 74/6, 105/2, 281, 283 obręb 0019 Zagórzycza. Demontaż linii napowietrznej 15kV na dz. nr 60/1, 105/2, 154, 153/2, 152/4, 152/3, 155, 157/2, 283 obręb 0019 Zagórzycza w jednostce ewidencyjnej nr 221202_2 Damnica.

W celu wykonania powyższego zadania będą realizowane na budowie następujące prace:

1. Wykopanie rowów kablowych o szerokości (0,4÷0,6)m, głębokości (0,9÷1,2)m
2. Wykonanie przewiertu pod drogami i zjazdami na posesje.
3. Ułożenie linii kablowej 15kV 3x(NA2XS(FL)2Y 1x150RM/25mm²-12/20kV) w przepustach i rowach kablowych.
4. Posadowienie słupów SN 15kV
5. Demontaż i przełożenie linii napowietrznej SN 15kV,
6. Pomiary elektryczne wykonanej sieci SN-15kV
7. Zasypanie rowów kablowych
8. Doprowadzenie terenu do stanu pierwotnego

1. Wykaz istniejących obiektów

Na terenie planowanych robót budowlanych znajduje się sieć uzbrojenia technicznego.

2. Elementy zagospodarowania działki lub terenu, które mogą stwarzać zagrożenie bezpieczeństwa i zdrowia ludzi:

- linia napowietrzna SN 15kV,
- ruch kołowy pojazdów i pieszych,
- pozostałe uzbrojenie podziemne.

3. Przewidywane zagrożenia występujące podczas realizacji robót budowlanych:

- transport i rozładunek materiałów budowlanych,
- prowadzenie wykopów w terenie uzbrojonym,
- praca z elektronarzędziami,
- prace pomiarowe,
- porażenie prądem elektrycznym.

4. Sposób prowadzenia instruktażu pracowników przed przystąpieniem do realizacji robót Szkolenia w dziedzinie bezpieczeństwa i higieny pracy dla pracowników zatrudnionych na stanowiskach robotniczych, przeprowadza się, jako:

- szkolenie wstępne,
- szkolenie okresowe.

5. Środki techniczne i organizacyjne, zapobiegające niebezpieczeństwom wynikającym z wykonywania robót w strefach szczególnego zagrożenia zdrowia.

Bezpośredni nadzór nad bezpieczeństwem i higieną pracy na stanowiskach pracy sprawują odpowiednio kierownik budowy (kierownik robót) oraz majster budowy, stosownie do zakresu obowiązków.

Osoba kierująca pracownikami jest obowiązana:

- organizować stanowiska pracy zgodnie z przepisami i zasadami bezpieczeństwa i higieny pracy,
- dbać o sprawność środków ochrony indywidualnej oraz ich stosowania zgodnie z przeznaczeniem,
- organizować, przygotowywać i prowadzić prace, uwzględniając zabezpieczenie pracowników przed wypadkami przy pracy, chorobami zawodowymi i innymi chorobami związanymi z warunkami środowiska pracy.

W razie stwierdzenia bezpośredniego zagrożenia dla życia lub zdrowia pracowników osoba kierująca, pracownikami obowiązana jest do niezwłocznego wstrzymania prac i podjęcia działań w celu usunięcia tego zagrożenia.

Pracownicy zatrudnieni na budowie, powinni być wyposażeni w środki ochrony indywidualnej oraz odzież i obuwie robocze, zgodnie z tabelą norm przydziału środków ochrony indywidualnej oraz odzieży i obuwia roboczego opracowaną przez pracodawcę.

Środki ochrony indywidualnej w zakresie ochrony zdrowia i bezpieczeństwa użytkowników tych środków powinny zapewniać wystarczającą ochronę przed występującymi zagrożeniami (np. upadek z wysokości, uszkodzenie głowy, twarzy, wzroku, słuchu).

6. Uwagi końcowe

Prace budowlane powinny być prowadzone zgodnie z obowiązującymi przepisami, a w szczególności z wymienionymi poniżej:

1. Rozporządzenie Ministra Infrastruktury z dnia 6 lutego 2003 r. w sprawie bezpieczeństwa i higieny pracy podczas wykonywania robót budowlanych. Dz. U. z 2003 r. nr 47, poz. 401.
2. Rozporządzenie Ministra Pracy i Polityki Socjalnej z dnia 26 września 1997 r. w ogólnych przepisów bezpieczeństwa i higieny pracy. Dz. U. 2011 nr 173 poz. 1034. Rozporządzenie Ministra Energii z dnia 28 sierpnia 2019 r. w sprawie bezpieczeństwa i higieny pracy przy urządzeniach energetycznych. Dz.U. 2019 poz. 1830
3. Rozporządzenie Ministra Pracy i Polityki Socjalnej z dnia 28 maja 1996 r. w sprawie rodzajów prac, które powinny być wykonywane, przez co najmniej dwie osoby. Dz. U. z 1996 r. nr 62, poz. 288.

ENERGA-OPERATOR SA Oddział w Koszalinie

UL. MORSKA 10, 75-950 KOSZALIN

WYTYCZNE PROGRAMOWE

Budowa odcinka linii kablowej 15kV w zamian odcinka linii napowietrznej nr 01700-110-622
„Linia SN nr 622” od słupa nr 28 do słupa nr 33, gmina Damnica.

NR WYT.: 20/087/SLU/SN/5MMR

NR ZAD. INWEST.: 01700-110-622

OPRACOWANO W: WYDZIAŁ ROZWOJU, 5MMR

OPRACOWAŁ: TOMASZ LEWIŃSKI, 5MMR

Inżynier
ds. Rozwoju Sieci
Tomasz Lewiński

SPRAWDZIŁ: ANITA PROROK, 5MMR

Maguro Majątek Siedlowski
Maciej Bednarek

ZATWIERDZIŁ:

Maguro Majątek Siedlowski

Maciej Bednarek

Data:

12.08.2012

ZA ZGODNOŚĆ
Z ORYGINAŁEM
mgr inż. Krzysztof Rzeszutko

SPIS TREŚCI

1.	Wymagania techniczne	2
2.	Przedmiot opracowania	2
3.	Lokalizacja przedmiotu wytycznych.....	2
4.	Stan istniejący	2
5.	Stan planowany / zakres prac.....	3
6.	Rzeczowy zakres prac.....	3
7.	Wymagania dodatkowe	3
8.	Informacje dodatkowe	4
	• Uzgodnienie dokumentacji w Energa Operator SA Oddział w Koszalinie	4
	• Zmiany i odstępstwa	4
	• Parametry zwarciove rozdzielni 15kV w GPZ Słupsk Hubalczyków	4
9.	Spis załączników	4

ZA ZGODNOŚĆ
Z ORYGINAŁEM

mgr inż. Krzysztof Rzeszutko

1. Wymagania techniczne

Realizacja zakresu inwestycyjnego objętego przedmiotowymi wytycznymi programowymi musi być zgodna z:

- 1) wymogami ustawy Prawo Budowlane, obowiązującymi Polskimi Normami, zasadami wiedzy technicznej oraz pozostałymi, obowiązującymi w tym zakresie przepisami,
- 2) wytycznymi oraz standardami technicznymi obowiązującymi u Zamawiającego, dostępnymi na stronie internetowej www.energa-operator.pl.

Wszystkie urządzenia:

- 1) muszą posiadać certyfikaty zgodności wystawione przez niezależne akredytowane jednostki certyfikujące i/lub protokoły badań typu wykonanych przez niezależne akredytowane laboratoria,
- 2) muszą spełniać wymagania Dyrektyw Europejskich Nowego Podejścia w zakresie podanym w Dyrektywach

2. Przedmiot opracowania

Przedmiotem opracowania wytycznych programowych jest budowa odcinka linii kablowej 15kV w zamian istniejącego odcinka linii napowietrznej nr 01700-110-622 „Linia SN nr 622” od słupa nr 28 do słupa nr 34.

3. Lokalizacja przedmiotu wytycznych

Nowoprojektowany odcinek linii kablowej 15kV należy wybudować między projektowanym słupem nr 28 posadowionym na działce drogowej nr 283 a projektowanym słupem nr 33 posadowionym na działce nr 38/18. Słup nr 28 należy posadzić na działce nr 283 przy granicy z działką nr 159.

Zakres przebudowy odcinka linii napowietrznej nr 01700-110-622 zlokalizowany jest na terenie gminy Damnica w obrębie geodezyjnym Zagórzycza oraz Karżniczka.

Inwestycję należy realizować zgodnie z pozyskanymi tytułami do nieruchomości w oparciu o zakres przedstawiony orientacyjnie na planie sytuacyjnym dołączonym do Wytycznych Programowych

4. Stan istniejący

Charakterystyka stanu istniejącego odcinka linii napowietrznej 15kV		
Dane ogólne dla obiektu		Uwagi/Komentarze
Rok budowy	1973	Zgodnie z KOMIT
Nr linii	01700-110-622	Zgodnie z KOMIT
Typ	AFL-6	Zgodnie z KOMIT
Przekrój	70mm ²	Zgodnie z KOMIT
Nazwa linii	Linia SN nr 622	Zgodnie z KOMIT
Sposób zasilania	Rozdzielnia 15kV w GPZ Słupsk Hubalczyków	Zgodnie z KOMIT

ZA ZGODNOŚĆ
Z ORYGINAŁEM
mgr inż. Krzysztof Rzeszutko

5. Stan planowany / zakres prac

- Budowa odcinka linii kablowej 15kV typu 3x XRUHAKXS 1x150/25mm² w zamian odcinka linii napowietrznej nr 01700-110-622 od słupa nr 28 do słupa nr 33 o długości ok 0,87km.
- Budowa słupa 15kV typu E z osprzętem do podejścia kablowego w zamian istniejącego słupa: nr 28 oraz nr 33. Słup nr 28 posadzić w działce drogowej nr 283 przy granicy z działką 159.
- Budowa słupa 15kV typu E z rozłącznikiem sterowanym ręcznie w zamian istniejącego słupa nr 34.
- Budowa na stanowisku nr 27 rozłącznika sterowanego ręcznie – kierunek linia napowietrzna słup nr 28.
- Demontaż linii napowietrznej 15kV wraz ze słupami na przebudowywanym odcinku o długości ok 0,45km.

Zakres prac przedstawiono orientacyjnie na załączonym planie sytuacyjnym.

6. Rzeczowy zakres prac

Lp.	Nazwa	J.m.	Ilość
1.	Budowa linii kablowej 15kV typu 3x XRUHAKXS 1x150/25mm ²	km	0,87
2.	Budowa słupa 15kV typu E z osprzętem kablowym	szt	2
3.	Budowa rozłącznika 15kV sterowanego ręcznie	szt	1
4.	Budowa słupa z rozłącznikiem sterowanym ręcznie	szt	1
5.	Demontaż sieci elektroenergetycznej 15kV na przebudowywanym odcinku	km	0,45

7. Wymagania dodatkowe

- Wykonawca zamówienia, na etapie przystąpienia do realizacji inwestycji, uzgodni z Działem Zarządzania Eksploatacją w RD w Słupsku, które urządzenia po zdemontowaniu należy zezłomować.
 - Wszelkie zmiany i odstępstwa od niniejszych wytycznych należy uzgodnić w Wydziale Rozwoju oraz Rejonie Dystrybucji. Istotne zmiany i odstępstwa wymagają sporządzenia notatki służbowej.
 - Pozyskiwanie tytułów prawnych na potrzeby opracowywanego projektu budowlanego należy uzyskać na podstawie obowiązujących w EOP Oddział w Koszalinie „Szczegółowych wytycznych nabywania praw do nieruchomości dla projektowanych liniowych urządzeń elektroenergetycznych”.
- Uwaga!** W przypadku nieruchomości, których współwłaścicieli jest 3-ech i więcej, należy pozyskać Oświadczenie woli.
- Opracowywana dokumentacja projektowa powinna być wykonana na podstawie obowiązujących w EOP Oddział w Koszalinie „Szczegółowych wytycznych do procesu uzgadniania dokumentacji projektowej oraz wymagań, jakie spełniać powinna dokumentacja projektowa.”
 - Koszty związane z przebudową obwodu oświetlenia ulicznego należy wyodrębnić w kosztorysie w celu odrębnego rozliczenia.
 - Prace ziemne realizowane w odległości poniżej 3 m od pni istniejących drzew oraz w odległości poniżej 1 m od istniejących krzewów wykonywać ręcznie, z zachowaniem głównych korzeni w świetle wykopu. Niezachowanie powyższej zasady może skutkować nałożeniem kary za zniszczenie drzew lub krzewów w trybie decyzji administracyjnej. W przypadku braku możliwości spełnienia ww. warunku, wykonanie wykopu będzie możliwe wyłącznie po uprzednim uzyskaniu decyzji – zezwolenia na usunięcie drzew lub krzewów.
 - W przypadku podjęcia decyzji o montażu urządzeń zawierających SF6 – urządzenia takie winny spełniać wymóg określony w Art. 4 akapit 3 lit. A) Rozporządzenia Parlamentu Europejskiego i Rady (UE) NR 517/2014 z 16.04.2014 r. w sprawie fluorowanych gazów cieplarnianych (...), w brzmieniu: „ich zbadany poziom wycieków jest zgodnie ze specyfikacją techniczną producenta mniejszy niż 0,1% rocznie i są one odpowiednio oznakowane”.

ZA ZGODNOŚĆ
Z ORYGINAŁEM
mgr inż. Krzysztof Rzeszutko

8. Informacje dodatkowe

• Uzgodnienie dokumentacji w Energa Operator SA Oddział w Koszalinie

W celu dokonania uzgodnień projektowych wykonawca dokumentacji składa ją do kancelarii EOP Oddział w Koszalinie ul. Morska 10, 75-950 Koszalin, która następnie zostanie przekierowana do Wydziału Dokumentacji Energetycznej. W/w komórka odpowiedzialna jest za prowadzenie procesu uzgadniania dokumentacji zależnie od zakresu wytycznych z poszczególnymi komórkami EOP w Centrali, Oddziałach lub Rejonach Dystrybucji. Uzgodnienie dokumentacji odbywa się na podstawie obowiązujących w EOP Oddział w Koszalinie „Szczegółowych wytycznych do procesu uzgadniania dokumentacji projektowej oraz wymagań jakie spełniać powinna dokumentacja projektowa.”

Dokumentacja kierowana jest do następujących komórek opiniujących w EOP:

Punkty wytycznych	Komórki EOP		
	Centrala	Oddział w Koszalinie	Rejon Dystrybucji
Pkt. 5	x	5MMR	56MMD

Kierownik komórki ds. dokumentacji energetycznej, w zależności od potrzeb, może rozszerzyć listę komórek weryfikujących.

• Zmiany i odstępstwa

W sytuacji, gdy na etapie projektowania lub realizacji zadania nastąpiła konieczność zastosowania rozwiązań technicznych specjalnych/nietypowych, odbiegających od Standardów Technicznych w ENERGA-OPERATOR SA lub pojawiła się konieczność zastosowania dodatkowych elementów nieuwjętych w wytycznych lub wyjaśnienia wątpliwości w zakresie rozwiązania technicznego należy kontaktować się z autorem wytycznych programowych.

Zastosowanie rozwiązań nieuwjętych w standardach wymaga uzyskania odstępstwa. Autor wytycznych, po analizie sprawy otrzymanej od biura projektowego, wysyła stosowny wniosek o odstępstwo od standardów technicznych do właściwego Przewodniczącego Zespołu Technicznego działającego przy Radzie Technicznej ENERGA-OPERATOR. Uzyskanie odstępstwa leży po stronie komórki opracowującej wytyczne programowe.

• Parametry zwarciove rozdzielni 15kV w GPZ Słupsk Hubalczyków

$S_k = 141\text{MVA}$; $I_k = 5,434\text{kA}$; $I_c = 194,3\text{A}$; $T_k = 2,5\text{s}$; $t_{zc} = 5\text{s}$ - sieć pracuje w układzie z kompensacją prądów ziemnozwarciowych

9. Spis załączników

1. Plan sytuacyjny

ZA ZGODNOŚĆ
Z ORYGINAŁEM
mgr inż. Krzysztof Rzeszutko

Notatka Służbowa nr 1

OBMBS/81/20126

Dot. projektu: Budowa odcinka linii kablowej 15kV w zamiast odcinka linii napowietrznej nr 01700-110-622
"Linia SN nr 622" od słupa nr 28 do słupa nr 33, gmina Dąbnowa.

spisana między:

przedstawicielami Inwestora ENERGA-OPERATOR SA – Oddział w Koszalinie:

1. Anita Prorok – Inżynier Wiodący ds. Rozwoju Sieci
2. Tomasz Żydźnianowski - Kierownik Działu Zarządzania Eksploatacją w RD Słupsku.

a przedstawicielem PUEE Projektowanie Usługi Elektroenergetyczne Krzysztof Rzeszutko:

3. Krzysztof Rzeszutko - projektant

Ustalenia:

Z uwagi na brak możliwości pozyskania tytułu prawnego od właściciela działki nr 38/18 obręb 0008 Karżniczka - CENTRALNEGO OŚRODKA BADANIA ODMIAN ROŚLIN UPRAWNYCH W SŁUPIE WIELKIEJ, zmienia się zakres prac projektowych względem wytycznych programowych nr 20/087/SLU/SN/5MMR zgodnie z poniższymi ustaleniami.

- 1) Wyłącza się z zakresu opracowania działkę nr 38/18 obręb 0008 Karżniczka. W tym celu należy:
 - wybudować słup 15kV na dz. nr 60/1 obręb 0019 Zagórzycza z rozłącznikiem sterowanym ręcznie przy zachowaniu IOBP,
 - ułożyć linię kablową 15kV na dz. nr 60/1 obręb 0019 Zagórzycza od projektowanego słupa do granicy drogi gminnej dz. nr 105/2, dł. ok. 50m (zmniejszenie łącznej długości linii kablowej z 0,87km na 0,84km),
 - zrezygnować z demontażu linii napowietrznej 15kV na odcinku od słupa nr 33 do projektowanego słupa na dz. nr 60/1 obręb 0019 Zagórzycza,
 - zrezygnować z wymiany słupów 15kV nr 33 i 34.
- 2) Pozostała treść wytycznych programowych pozostaje bez zmian.
- 3) Przedmiotowa notatka stanowi aneks do wytycznych programowych.

Podpisy:

Inżynier Wiodący
ds. Rozwoju Sieci

1. Anita Prorok.....

Kierownik

2. Działu Zarządzania Eksploatacją.....

Tomasz Żydźnianowski

3. **PROJEKTANT**.....

mgr inż. Krzysztof Rzeszutko

**ZŁ ZGODNOŚĆ
Z ORYGINAŁEM**
mgr inż. Krzysztof Rzeszutko

Znak sprawy: GK.6630.516.2022

ODPIS
PROTOKOŁU Z NARADY KOORDYNACYJNEJ
zakończoney w dniu 23.11.2022 r.
w sprawie usytuowania projektowanej sieci uzbrojenia terenu

Przedmiot narady:	Budowa linii kablowej 15kV w zamian linii napowietrznej 15kV nr 01700-110-622 "Linia SN nr 622" od słupa nr 28 do słupa nr 33.
Lokalizacja:	Gmina: Damnica Obręb: Karzniczka, dz.: 38/18, 41/1, Obręb: Zagórzycza, dz.: 73, 74/6, 105/2, 281, 283
Wnioskodawca:	RZESZUTKO KRZYSZTOF ul. Aleja 3 Maja 3/24, 70-214 Szczecin
Inwestor:	ENERGA – OPERATOR S.A. Z SIEDZIBĄ W GDAŃSKU, ODDZIAŁ W KOSZALINIE ul. Morska 10, 75-950 Koszalin
Projektant:	KRZYSZTOF RZESZUTKO Inne upr.: budowlane: ZAP/0220/POOE/11
Przewodniczący:	Emiliana Bach, podinspektor, Wydział Geodezji i Kartografii
Sposób przeprowadzenia narady:	elektroniczny
Data wpływu:	15.11.2022 r.

PODSUMOWANIE NARADY

Projekt przedłożony na naradę koordynacyjną został uzgodniony pozytywnie przez jej uczestników.
W wyniku narady koordynacyjnej projekt został wniesiony do bazy GESUT powiatu.

Lista uczestników narady koordynacyjnej wraz z uwagami

Lp.	Nazwa instytucji Sposób uczestnictwa	Stanowisko Uwagi	Imię i nazwisko uczestnika
1	ENERGA Oświetlenie Sp. z o.o. o. elektroniczny	Stanowisko pozytywne Uzgodniono pozytywnie Kontakt: Dział Realizacji Usług Słupsk, ul. Rybacka 4A, 76-200 Słupsk tel. 693 100 182; krzysztof.dumanowski@energa.pl 1. Wykonawca zobowiązuje się pokryć wszelkie straty (w tym uszkodzenia kabla oświetleniowego) poniesione przez Energa Oświetlenie sp. z o.o., w wyniku prowadzonych przez niego prac. 2. W miejscach skrzyżowań odkopane kable elektroenergetyczne osłonić rurami ochronnymi zgodnie z zaleceniami Normy N SEP	KRZYSZTOF DUMANOWSKI

**ZA ZGODNOŚĆ
Z ORYGINAŁEM**
mgr inż. Krzysztof Rzeszutko

elektroenergetyczne nie będące na majątku z których to właścicielami należy uzyskać oddzielne uzgodnienie.

8. W przypadku wystąpienia awarii lub stwierdzenia usterek, wad technicznych urządzeń elektroenergetycznych w okresie 12 miesięcy od daty zakończenia budowy a powstałych w wyniku prowadzonej inwestycji, przez przedsiębiorstwo nasze przystąpi do ich usuwania i naprawy na koszt i ryzyko Inwestora.

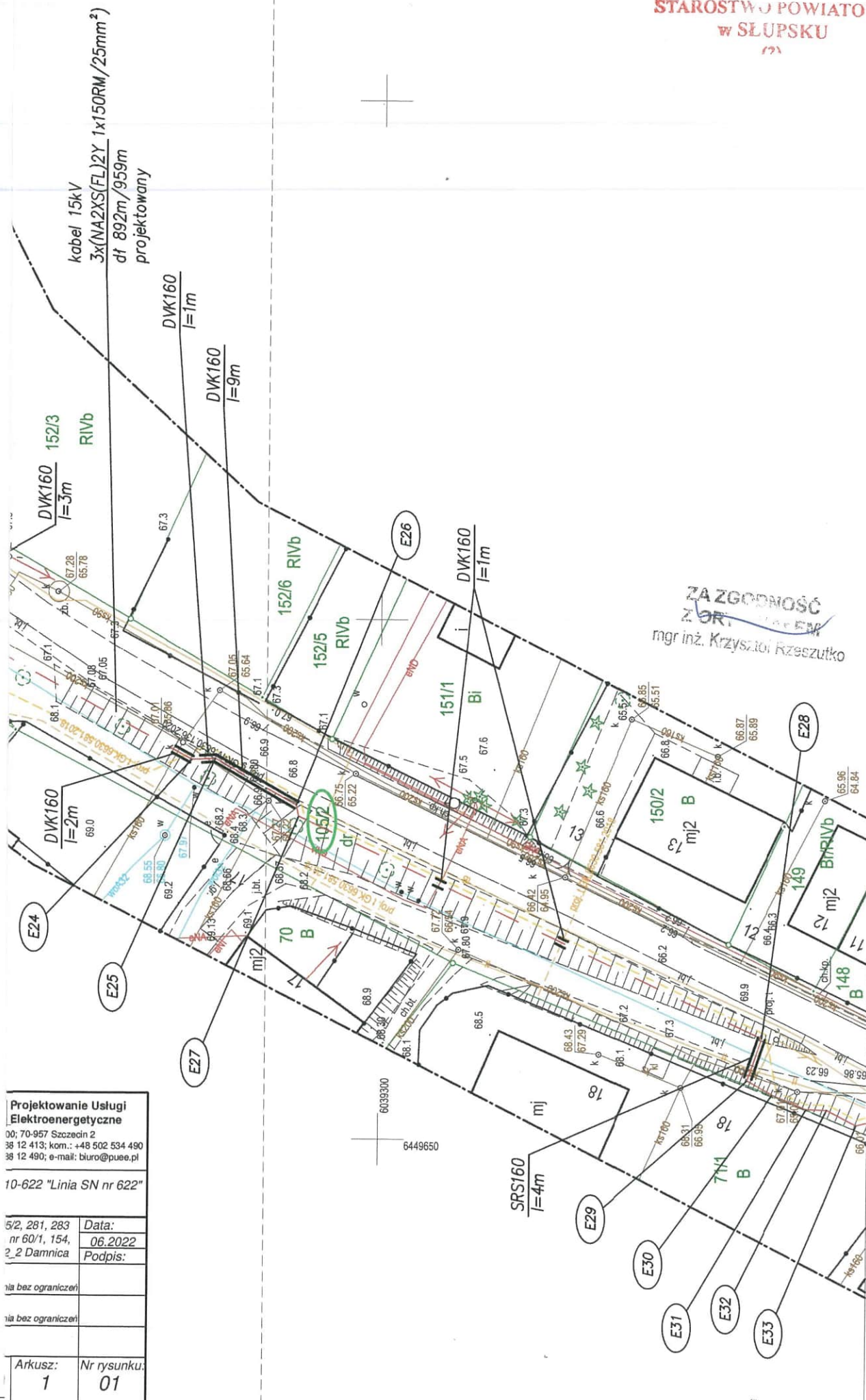
9. Przy niwelacji terenu należy doprowadzić do zachowania normatywnej głębokości dla urządzeń elektroenergetycznych. W razie niezachowania ww głębokości należy urządzenia będące w ziemi zagłębić lub ułożyć w przepustach ochronnych dwupółkowych.

10. Powyższe zalecenia-uwagi należy ująć w części opisowej poszczególnych branż realizujących dane zadanie.

Ewentualne zapytania - tel. 0598416130.

3	GAZ-SYSTEM ODDZIAŁ W GDAŃSKU UL. WAŁOWA 47 elektroniczny	Stanowisko pozytywne	ROBERT MICZEWSKI
4	HAWA TELEKOM SP. Z O. O. W RESTRUKTURYZACJI ul. Adama Naruszewicza 13A 02-627 Warszawa elektroniczny	Stanowisko pozytywne	Marcin Kłoczko
5	Krajowy Ośrodek Wsparcia Rolnictwa Oddział Terenowy w Pruszczu Gdańskim ul. Powstańców Warszawy 28 83-000 Pruszcz Gdański elektroniczny	Uczestnik nieobecny na naradzie	
6	Polska Spółka Gazownictwa Sp. z o. o. Oddział Zakład Gazowniczy w Koszalinie Gazownia w Słupsku elektroniczny	Uczestnik nieobecny na naradzie	
7	Polska Spółka Gazownictwa sp. z o. o. w Tarnowie Oddział Gazowniczy w Koszalinie ul. Połczyńska 55/57 75-808 Koszalin elektroniczny	Uczestnik nieobecny na naradzie	
8	Polskie Sieci Elektroenergetyczne S.A. ul. Warszawska 165, 05-520 Konstancin-Jeziorna elektroniczny	Stanowisko pozytywne	marcin wisniewski
9	POTEGOWO MASHAV SP. Z O. O. ul. Twarda 18/XXIV p. 00-105 Warszawa elektroniczny	Uczestnik nieobecny na naradzie	
10	Regionalne Centrum Informatyki Gdynia Węzeł Teleinformatyczny Słupsk ul. Bohaterów Westerplatte 66 76-200 Słupsk	Stanowisko pozytywne	ANDRZEJ ŚLEDZ

**ZA ZGODNOŚĆ
Z ORYGINAŁEM**
mgr inż. Krzysztof Rzeszutko



Projektowanie Usługi Elektroenergetyczne 00; 70-957 Szczecin 2 38 12 413; kom.: +48 502 534 490 38 12 490; e-mail: biuro@puee.pl	
10-622 "Linia SN nr 622"	
5/2, 281, 283 nr 60/1, 154, 2_2 Damnica	Data: 06.2022 Podpis:
nia bez ograniczeń	
nia bez ograniczeń	
Arkusz: 1	Nr rysunku: 01

Arkusz nr 1(2)

woj. pomorskie
pow. słupski
gm. Darnica, ident. 221202_2
obr. Karzniczka, ident. 0008
obr. Zagórzycza, ident. 0019
dz. - według zakresu
ID: 6640.2686.2022
Układ współrzędnych XY - 2000, strefa 6
Układ wys.: Amsterdam - PL-EVRF2007-NH
— · — · — zakres aktualizacji
stan aktualizacji na dzień : 30 września 2022r.
data opracowania mapy : 07 października 2022r.

Wykonanie niniejszej mapy nie było poprzedzone odszukiwaniem znaków granicznych oraz ustaleniami dotyczącymi ewentualnych służebności gruntowych obciążających grunty położone w granicach inwestycji budowanej.

Przebieg granic oraz użytków gruntowych pozyskano z bazy PZGiK i jest aktualny na dzień wykonania pomiaru.

Nie wyklucza się istnienia w terenie również urządzeń podziemnych dla których brak było informacji branżowych i nie zostały odnalezione w czasie inwentaryzacji geodezyjnej i pomiaru syt-wys.

Mapa do celów projektowych
SKALA 1 : 500

Sporządzona na podstawie kopii mapy zasadniczej
oraz na podstawie pomiaru uzupełniającego przeprowadzonego w m-cu października 2022 r.
Wykonawca: Przedsiębiorstwo Usług Geodezyjnych "SURVEYOR" w Łęborku
kier. rob. geod. upr. Sławomir Gorlaff Nr Upr. 12338, zakres 1, 2

Starosta Słupski
 Dokumentacja projektuwa nr
GK.6630.156.2022
 była przedmiotem narady
 koordynacyjnej przeprowadzonej
 za pomocą środków
 komunikacji elektronicznej
zakończona w dniu: 23-11-2022
 Z up. Starosty
 Emiliana Bach
 podinspektor, Wydział, Geodezji i Kartografii

PRZEWODNICZĄCY NARADY
KOORDYNACYJNEJ

Poświadczam, że niniejszy dokument został opracowany w wyniku prac geodezyjnych i kartograficznych, których rezultaty zawiera operat techniczny pozytywnie zweryfikowany. Jednocześnie informuję, że jestem świadomy odpowiedzialności karnej za złożenie fałszywego oświadczenia.

Identyfikator zgłoszenia prac geodezyjnych	6640.2686.2022
Organ służby geodezyjnej, który otrzymał zgłoszenie	Starosta Słupski
Wykonawca prac geodezyjnych	P.U.G. SURVEYOR s.c Białoskórski & Gorloff 84-300 Łęka, ul. Armii Krajowej 52/6
Nr oraz data sporządzenia dokumentu zawierającego wynik pozytywnej weryfikacji	Protokół weryfikacji Nr: 6640.2686.2022_39574 z dnia 10.10.2022 r.
Imię i nazwisko oraz nr uprawnień zawodowych kierownika prac	Sławomir Gorloff Nr uprawnień 12338 (1,2)



- ☐ projektowany kabel elektroenergetyczny 15kV
- ☐ proj. rury osłonowe - typ i długości wg opisu
- ☒ linia napowietrzna SN 15kV do demontażu

[illegible]

Oświadczenie:

1. Kopia mapy jest zgodna z oryginałem

mgr inż. Krzysztof Przeszutko
upr. bud nr ZAP/0220/POOE

Łączy ark. nr 2

**STAROSTWO POWIATOWE
w SŁUPSKU
(2)**

Starosta Słupski
Dokumentacja projektowa nr
GK.6630.516.2022
była przedmiotem narady
koordynacyjnej przeprowadzonej
za pomocą środków
komunikacji elektronicznej
zakończoną w dniu: 23-11-2022

Z up. Starosty
Emiliana Bach
podinspektor, Wydział Geodezji i Kartografii
**PRZEWODNICZĄCY NARADY
KOORDYNACYJNEJ**

**Emiliana
Aurelia
Bach**

Elektronicznie
podpisany przez
Emiliana Aurelia Bach
Data: 2022.11.23
12:49:20 +01'00'

LEGENDA

- • — projektowany kabel elektroenergetyczny 15kV
- — — proj. rury osłonowe - typ i długości wg opisu
- X — linia napowietrzna SN 15kV do demontażu

**ZA ZGODNOŚĆ
Z ORYGINAŁEM**

Oświadczenie:

1. Kopia mapy jest zgodna z oryginałem

mgr inż. Krzysztof Rzeszutko

Krzysztof Rzeszutko

Cyfrowo podpisane
przez Krzysztof
Rzeszutko

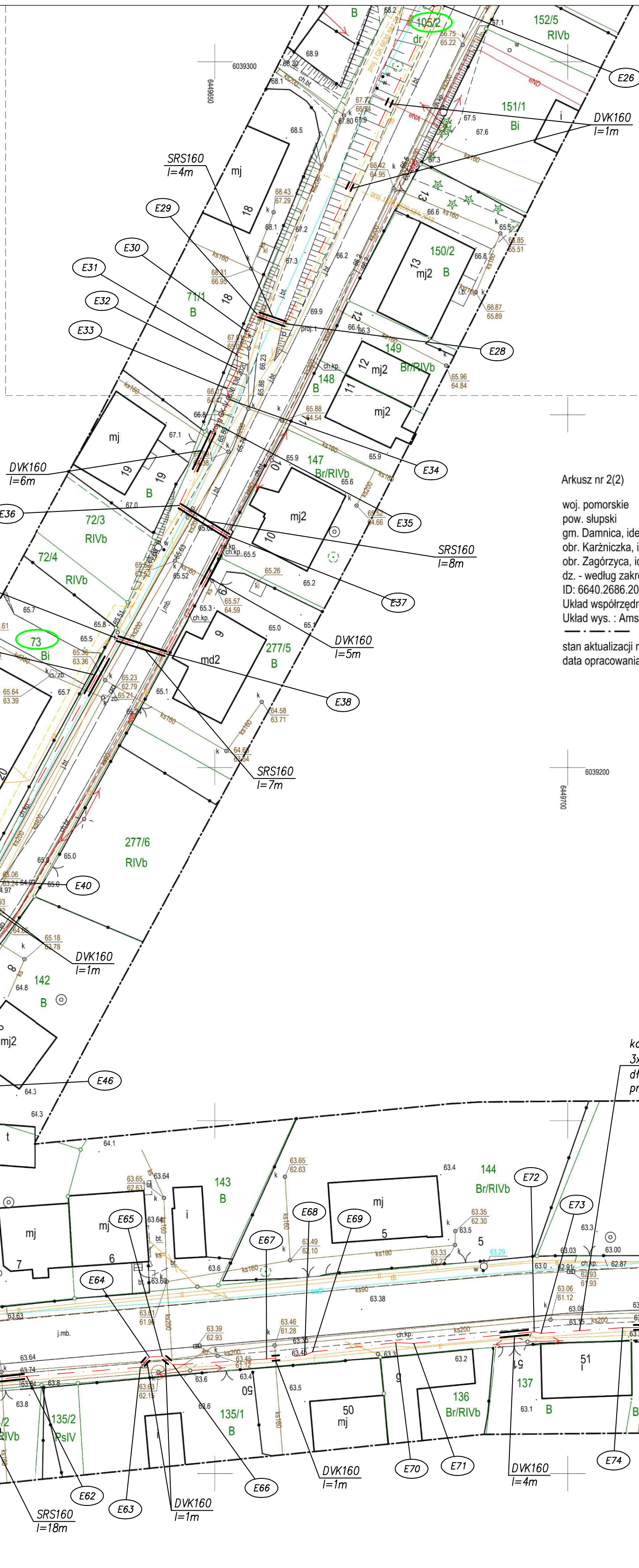
mgr inż. Krzysztof Rzeszutko

upr. bud nr ZAP/0220/POOE/11



PODPIS ZAUFANY
STAWOMIR
GORLOFF
10.10.2022 12:29:11 (GMT+2)
Dokument podpisany elektronicznie
podpisem zaufanym

Zamawiający i Inwestor:	ENERGA - OPERATOR S.A., ul. Marynarki Polskiej 130, 80-557 Gdańsk Oddział Koszalin, ul. Morska 10, 75-950 Koszalin		 Projektowanie Usług Elektroenergetyczne skr. poczt. 900; 70-957 Szczecin 2 tel.: +48 91 88 12 413; kom.: +48 502 534 490 fax: +48 91 88 12 490; e-mail: biuro@puee.pl
Nr zadania:			
Przedmiot i zakres zamówienia:	Budowa linii kablowej 15kV w zamian linii napowietrznej 15kV nr 01700-110-622 "Linia SN nr 622" od słupa nr 28 do słupa nr 33.		
Nazwa i adres obiektu budowlanego:	Sieć elektroenergetyczna 15kV na dz. nr 38/18, 41/1 obręb 0008, dz. nr 73, 74/6, 105/2, 281, 283 obręb 0019, demontaż linii napowietrznej 15kV na dz. nr 38/18, 41/1 obręb 0008, dz. nr 60/1, 154, 153/2, 152/4, 152/3, 155, 157/2, 159 obręb 0019 w jednostce ewidencyjnej nr 221202_2 Damnica		Data: <u>06.2022</u>
Projektant:	mgr inż. Krzysztof Rzeszutko, upr. bud. nr: ZAP/0220/POOE/11 w spec. inst. w zakresie sieci, instalacji i urządzeń elektrycznych i elektroenergetycznych do projektowania bez ograniczeń		Podpis:
Sprawdzający:	mgr inż. Rafał Sitko, upr. bud. nr: ZAP/0109/POOE/12 w spec. inst. w zakresie sieci, instalacji i urządzeń elektrycznych i elektroenergetycznych do projektowania bez ograniczeń		
Asystent proj.:	mgr inż. Jan Słodkowski		
Tytuł rysunku:	Plansza uzgodnień		Skala: 1:500
			Arkusz: 2
			Nr rysunku: 01



Arkusz nr 2(2)
woj. pomorskie
pow. słupski
gm. Darnica, ident. 221202_2
obr. Karznicza, ident. 0008
obr. Zagórzycza, ident. 0019
dz. - według zakresu
ID: 6640.2686.2022
Układ współrzędnych XY - 2000, strefa 6
Układ wys. - Amsterdam - PL-EVRF2007-NH
--- zakres aktualizacji
stan aktualizacji na dzień : 30 września 2022r.
data opracowania mapy : 07 października 2022r.

Wykonanie niniejszej mapy nie było poprzedzone odszukaniem znaków granicznych oraz ustaleniami dotyczącymi ewentualnych służebności gruntowych obciążających grunty położone w granicach inwestycji budowlanej.

Przebieg granic oraz użytków gruntowych pozyskano z bazy PGZK i jest aktualny na dzień wykonania pomiaru.

Nie wyklucza się istnienia w terenie również urządzeń podziemnych dla których brak było informacji branżowych i nie zostały odnalezione w czasie inwentaryzacji geodezyjnej i pomiaru syl-wys.

Mapa do celów projektowych SKALA 1 : 500

Sporządzona na podstawie kopii mapy zasadniczej
oraz na podstawie pomiaru uzupełniającego przeprowadzonego w m-cu październiku 2022 r.
Wykonawca: Przedsiębiorstwo Usług Geodezyjnych "SURVEYOR" w Lęborku
Wier. rob. geod. upr. Sławomir Gorloff Nr Upr. 12338, zakres 1, 2

kabel 15kV
3x(NAZXS(L)2Y 1x150RM/25mm²)
dł. 822m/959m
projektowany

Powiadzam, że niniejszy dokument został opracowany w wyniku prac geodezyjnych i kartograficznych, których rezultaty zawiera opis techniczny pożywnie zweryfikowany. Jednocześnie informuję, że jestem świadomy odpowiedzialności karnej za złożenie fałszywego oświadczenia.

Identyfikator zgłoszenia prac geodezyjnych	6640.2686.2022
Organ służby geodezyjnej, który otrzymał zgłoszenie	Starosta Słupski
Wykonawca prac geodezyjnych	P.L.U.G. SURVEYOR s.c. Sławomir G. Gorloff 84-300 Lębork, ul. Armii Krajowej 32B Protokół weryfikacji Nr 6640.2686.2022_26514 z dnia 10.10.2022r.
Imię i nazwisko oraz nr uprawnień zawodowych kierownika prac	Sławomir Gorloff Nr uprawnień 12338 (1,2)

LEGENDA

- projektowany kabel elektroenergetyczny 15kV
- proj. rury osłonowe - typ i długości wg opisu
- × linia napowietrzna SN 15kV do demontażu

Oświadczanie:
1. Kopia mapy jest zgodna z oryginałem

mgr inż. Krzysztof Rzesutko
upr. bud nr ZAP/0220/POE/11

Zamawiający i Inwestor:	ENERGA - OPERATOR S.A. ul. Marynarki Polskiej 130, 80-557 Gdańsk Oddział Koszalin, ul. Morska 10, 75-950 Koszalin	 Projektowane Usługi elektroenergetyczne	Projektant:
Nr zadania:			
Przedmiot i zakres zamówienia:	Budowa linii kablowej 15kV w zaiman linii napowietrznej 15kV nr 01700-110-622 "Linia SN nr 622" od słupa nr 28 do słupa nr 33.		
Nazwa i adres obiektu budowlanego:	Stacja elektroenergetyczna 15kV na dz. nr 38/18, 41/1, 109/2, 281, 283, 153/2, 152/4, 152/3, 155, 157/2, 158/2, 158/5, 158/6, 158/7, 158/8, 158/9, 158/10, 158/11, 158/12, 158/13, 158/14, 158/15, 158/16, 158/17, 158/18, 158/19, 158/20, 158/21, 158/22, 158/23, 158/24, 158/25, 158/26, 158/27, 158/28, 158/29, 158/30, 158/31, 158/32, 158/33, 158/34, 158/35, 158/36, 158/37, 158/38, 158/39, 158/40, 158/41, 158/42, 158/43, 158/44, 158/45, 158/46, 158/47, 158/48, 158/49, 158/50, 158/51, 158/52, 158/53, 158/54, 158/55, 158/56, 158/57, 158/58, 158/59, 158/60, 158/61, 158/62, 158/63, 158/64, 158/65, 158/66, 158/67, 158/68, 158/69, 158/70, 158/71, 158/72, 158/73, 158/74, 158/75, 158/76, 158/77, 158/78, 158/79, 158/80, 158/81, 158/82, 158/83, 158/84, 158/85, 158/86, 158/87, 158/88, 158/89, 158/90, 158/91, 158/92, 158/93, 158/94, 158/95, 158/96, 158/97, 158/98, 158/99, 158/100, 158/101, 158/102, 158/103, 158/104, 158/105, 158/106, 158/107, 158/108, 158/109, 158/110, 158/111, 158/112, 158/113, 158/114, 158/115, 158/116, 158/117, 158/118, 158/119, 158/120, 158/121, 158/122, 158/123, 158/124, 158/125, 158/126, 158/127, 158/128, 158/129, 158/130, 158/131, 158/132, 158/133, 158/134, 158/135, 158/136, 158/137, 158/138, 158/139, 158/140, 158/141, 158/142, 158/143, 158/144, 158/145, 158/146, 158/147, 158/148, 158/149, 158/150, 158/151, 158/152, 158/153, 158/154, 158/155, 158/156, 158/157, 158/158, 158/159, 158/160, 158/161, 158/162, 158/163, 158/164, 158/165, 158/166, 158/167, 158/168, 158/169, 158/170, 158/171, 158/172, 158/173, 158/174, 158/175, 158/176, 158/177, 158/178, 158/179, 158/180, 158/181, 158/182, 158/183, 158/184, 158/185, 158/186, 158/187, 158/188, 158/189, 158/190, 158/191, 158/192, 158/193, 158/194, 158/195, 158/196, 158/197, 158/198, 158/199, 158/200, 158/201, 158/202, 158/203, 158/204, 158/205, 158/206, 158/207, 158/208, 158/209, 158/210, 158/211, 158/212, 158/213, 158/214, 158/215, 158/216, 158/217, 158/218, 158/219, 158/220, 158/221, 158/222, 158/223, 158/224, 158/225, 158/226, 158/227, 158/228, 158/229, 158/230, 158/231, 158/232, 158/233, 158/234, 158/235, 158/236, 158/237, 158/238, 158/239, 158/240, 158/241, 158/242, 158/243, 158/244, 158/245, 158/246, 158/247, 158/248, 158/249, 158/250, 158/251, 158/252, 158/253, 158/254, 158/255, 158/256, 158/257, 158/258, 158/259, 158/260, 158/261, 158/262, 158/263, 158/264, 158/265, 158/266, 158/267, 158/268, 158/269, 158/270, 158/271, 158/272, 158/273, 158/274, 158/275, 158/276, 158/277, 158/278, 158/279, 158/280, 158/281, 158/282, 158/283, 158/284, 158/285, 158/286, 158/287, 158/288, 158/289, 158/290, 158/291, 158/292, 158/293, 158/294, 158/295, 158/296, 158/297, 158/298, 158/299, 158/300, 158/301, 158/302, 158/303, 158/304, 158/305, 158/306, 158/307, 158/308, 158/309, 158/310, 158/311, 158/312, 158/313, 158/314, 158/315, 158/316, 158/317, 158/318, 158/319, 158/320, 158/321, 158/322, 158/323, 158/324, 158/325, 158/326, 158/327, 158/328, 158/329, 158/330, 158/331, 158/332, 158/333, 158/334, 158/335, 158/336, 158/337, 158/338, 158/339, 158/340, 158/341, 158/342, 158/343, 158/344, 158/345, 158/346, 158/347, 158/348, 158/349, 158/350, 158/351, 158/352, 158/353, 158/354, 158/355, 158/356, 158/357, 158/358, 158/359, 158/360, 158/361, 158/362, 158/363, 158/364, 158/365, 158/366, 158/367, 158/368, 158/369, 158/370, 158/371, 158/372, 158/373, 158/374, 158/375, 158/376, 158/377, 158/378, 158/379, 158/380, 158/381, 158/382, 158/383, 158/384, 158/385, 158/386, 158/387, 158/388, 158/389, 158/390, 158/391, 158/392, 158/393, 158/394, 158/395, 158/396, 158/397, 158/398, 158/399, 158/400, 158/401, 158/402, 158/403, 158/404, 158/405, 158/406, 158/407, 158/408, 158/409, 158/410, 158/411, 158/412, 158/413, 158/414, 158/415, 158/416, 158/417, 158/418, 158/419, 158/420, 158/421, 158/422, 158/423, 158/424, 158/425, 158/426, 158/427, 158/428, 158/429, 158/430, 158/431, 158/432, 158/433, 158/434, 158/435, 158/436, 158/437, 158/438, 158/439, 158/440, 158/441, 158/442, 158/443, 158/444, 158/445, 158/446, 158/447, 158/448, 158/449, 158/450, 158/451, 158/452, 158/453, 158/454, 158/455, 158/456, 158/457, 158/458, 158/459, 158/460, 158/461, 158/462, 158/463, 158/464, 158/465, 158/466, 158/467, 158/468, 158/469, 158/470, 158/471, 158/472, 158/473, 158/474, 158/475, 158/476, 158/477, 158/478, 158/479, 158/480, 158/481, 158/482, 158/483, 158/484, 158/485, 158/486, 158/487, 158/488, 158/489, 158/490, 158/491, 158/492, 158/493, 158/494, 158/495, 158/496, 158/497, 158/498, 158/499, 158/500, 158/501, 158/502, 158/503, 158/504, 158/505, 158/506, 158/507, 158/508, 158/509, 158/510, 158/511, 158/512, 158/513, 158/514, 158/515, 158/516, 158/517, 158/518, 158/519, 158/520, 158/521, 158/522, 158/523, 158/524, 158/525, 158/526, 158/527, 158/528, 158/529, 158/530, 158/531, 158/532, 158/533, 158/534, 158/535, 158/536, 158/537, 158/538, 158/539, 158/540, 158/541, 158/542, 158/543, 158/544, 158/545, 158/546, 158/547, 158/548, 158/549, 158/550, 158/551, 158/552, 158/553, 158/554, 158/555, 158/556, 158/557, 158/558, 158/559, 158/560, 158/561, 158/562, 158/563, 158/564, 158/565, 158/566, 158/567, 158/568, 158/569, 158/570, 158/571, 158/572, 158/573, 158/574, 158/575, 158/576, 158/577, 158/578, 158/579, 158/580, 158/581, 158/582, 158/583, 158/584, 158/585, 158/586, 158/587, 158/588, 158/589, 158/590, 158/591, 158/592, 158/593, 158/594, 158/595, 158/596, 158/597, 158/598, 158/599, 158/600, 158/601, 158/602, 158/603, 158/604, 158/605, 158/606, 158/607, 158/608, 158/609, 158/610, 158/611, 158/612, 158/613, 158/614, 158/615, 158/616, 158/617, 158/618, 158/619, 158/620, 158/621, 158/622, 158/623, 158/624, 158/625, 158/626, 158/627, 158/628, 158/629, 158/630, 158/631, 158/632, 158/633, 158/634, 158/635, 158/636, 158/637, 158/638, 158/639, 158/640, 158/641, 158/642, 158/643, 158/644, 158/645, 158/646, 158/647, 158/648, 158/649, 158/650, 158/651, 158/652, 158/653, 158/654, 158/655, 158/656, 158/657, 158/658, 158/659, 158/660, 158/661, 158/662, 158/663, 158/664, 158/665, 158/666, 158/667, 158/668, 158/669, 158/670, 158/671, 158/672, 158/673, 158/674, 158/675, 158/676, 158/677, 158/678, 158/679, 158/680, 158/681, 158/682, 158/683, 158/684, 158/685, 158/686, 158/687, 158/688, 158/689, 158/690, 158/691, 158/692, 158/693, 158/694, 158/695, 158/696, 158/697, 158/698, 158/699, 158/700, 158/701, 158/702, 158/703, 158/704, 158/705, 158/706, 158/707, 158/708, 158/709, 158/710, 158/711, 158/712, 158/713, 158/714, 158/715, 158/716, 158/717, 158/718, 158/719, 158/720, 158/721, 158/722, 158/723, 158/724, 158/725, 158/726, 158/727, 158/728, 158/729, 158/730, 158/731, 158/732, 158/733, 158/734, 158/735, 158/736, 158/737, 158/738, 158/739, 158/740, 158/741, 158/742, 158/743, 158/744, 158/745, 158/746, 158/747, 158/748, 158/749, 158/750, 158/751, 158/752, 158/753, 158/754, 158/755, 158/756, 158/757, 158/758, 158/759, 158/760, 158/761, 158/762, 158/763, 158/764, 158/765, 158/766, 158/767, 158/768, 158/769, 158/770, 158/771, 158/772, 158/773, 158/774, 158/775, 158/776, 158/777, 158/778, 158/779, 158/780, 158/781, 158/782, 158/783, 158/784, 158/785, 158/786, 158/787, 158/788, 158/789, 158/790, 158/791, 158/792, 158/793, 158/794, 158/795, 158/796, 158/797, 158/798, 158/799, 158/800, 158/801, 158/802, 158/803, 158/804, 158/805, 158/806, 158/807, 158/808, 158/809, 158/810, 158/811, 158/812, 158/813, 158/814, 158/815, 158/816, 158/817, 158/818, 158/819, 158/820, 158/821, 158/822, 158/823, 158/824, 158/825, 158/826, 158/827, 158/828, 158/829, 158/830, 158/831, 158/832, 158/833, 158/834, 158/835, 158/836, 158/837, 158/838, 158/839, 158/840, 158/841, 158/842, 158/843, 158/844, 158/845, 158/846, 158/847, 158/848, 158/849, 158/850, 158/851, 158/852, 158/853, 158/854, 158/855, 158/856, 158/857, 158/858, 158/859, 158/860, 158/861, 158/862, 158/863, 158/864, 158/865, 158/866, 158/867, 158/868, 158/869, 158/870, 158/871, 158/872, 158/873, 158/874, 158/875, 158/876, 158/877, 158/878, 158/879, 158/880, 158/881, 158/882, 158/883, 158/884, 158/885, 158/886, 158/887, 158/888, 158/889, 158/890, 158/891, 158/892, 158/893, 158/894, 158/895, 158/896, 158/897, 158/898, 158/899, 158/900, 158/901, 158/902, 158/903, 158/904, 158/905, 158/906, 158/907, 158/908, 158/909, 158/910, 158/911, 158/912, 158/913, 158/914, 158/915, 158/916, 158/917, 158/918, 158/919, 158/920, 158/921, 158/922, 158/923, 158/924, 158/925, 158/926, 158/927, 158/928, 158/929, 158/930, 158/931, 158/932, 158/933, 158/934, 158/935, 158/936, 158/937, 158/938, 158/939, 158/940, 158/941, 158/942, 158/943, 158/944, 158/945, 158/946, 158/947, 158/948, 158/949, 158/950, 158/951, 158/952, 158/953, 158/954, 158/955, 158/956, 158/957, 158/958, 158/959, 158/960, 158/961, 158/962, 158/963, 158/964, 158/965, 158/966, 158/967, 158/968, 158/969, 158/970, 158/971, 158/972, 158/973, 158/974, 158/975, 158/976, 158/977, 158/978, 158/979, 158/980, 158/981, 158/982, 158/983, 158/984, 158/985, 158/986, 158/987, 158/988, 158/989, 158/990, 158/991, 158/992, 158/993, 158/994, 158/995, 158/996, 158/997, 158/998, 158/999, 158/1000, 158/1001, 158/1002, 158/1003, 158/1004, 158/1005, 158/1006, 158/1007, 158/1008, 158/1009, 158/1010, 158/1011, 158/1012, 158/1013, 158/1014, 158/1015, 158/1016, 158/1017, 158/1018, 158/1019, 158/1020, 158/1021, 158/1022, 158/1023, 158/1024, 158/1025, 158/1026, 158/1027, 158/1028, 158/1029, 158/1030, 158/1031, 158/1032, 158/1033, 158/1034, 158/1035, 158/1036, 158/1037, 158/1038, 158/1039, 158/1040, 158/1041, 158/1042, 158/1043, 158/1044, 158/1045, 158/1046, 158/1047, 158/1048, 158/1049, 158/1050, 158/1051, 158/1052, 158/1053, 158/1054, 158/1055, 158/1056, 158/1057, 158/1058, 158/1059, 158/1060, 158/1061, 158/1062, 158/1063, 158/1064, 158/1065, 158/1066, 158/1067, 158/1068, 158/1069, 158/1070, 158/1071, 158/1072, 158/1073, 158/1074, 158/1075, 158/1076, 158/1077, 158/1078, 158/1079, 158/1080, 158/1081, 158/1082, 158/1083, 158/1084, 158/1085, 158/1086, 158/1087, 158/1088, 158/1089, 158/1090, 158/1091, 158/1092, 158/1093, 158/1094, 158/1095, 158/1096, 158/1097, 158/1098, 158/1099, 158/1100, 158/1101, 158/1102, 158/1103, 158/1104, 158/1105, 158/1106, 158/1107, 158/1108, 158/1109, 158/1110, 158/1111, 158/1112, 158/1113, 158/1114, 158/1115, 158/1116, 158/1117, 158/1118, 158/1119, 158/1120, 158/1121, 158/1122, 158/1123, 158/1124, 158/1125, 158/1126, 158/1127, 158/1128, 158/1129, 158/1130, 158/1131, 158/1132, 158/1133, 158/1134, 158/1135, 158/1136, 158/1137, 158/1138, 158/1139, 158/1140, 158/1141, 158/1142, 158/1143, 158/1144, 158/1145, 158/1146, 158/1147, 158/1148, 158/1149, 158/1150, 158/1151, 158/1152, 158/1153, 158/1154, 158/1155, 158/1156, 158/1157, 158/1158, 158/1159, 158/1160, 158/1161, 158/1162, 158/1163, 158/1164, 158/1165, 158/1166, 158/1167, 158/1168, 158/1169, 158/1170, 158/1171, 158/1172, 158/1173, 158/1174, 158/1175, 158/1176, 158/1177, 158/1178, 158/1179, 158/1180, 158/1181, 158/1182, 158/1183, 158/1184, 158/1185, 158/1186, 158/1187, 158/1188, 158/1189, 158/1190, 158/1191, 158/1192, 158/1193, 158/1194, 158/1195, 158/1196, 158/1197, 158/1198, 158/1199, 158/1200, 158/1201, 158/1202, 158/1203, 158/1204, 158/1205, 158/1206, 158/1207, 158/1208, 158/1209, 158/1210, 158/1211, 158/1212, 158/1213, 158/1214, 158/1215, 158/1216, 158/1217, 158/1218, 158/1219, 158/1220, 158/1221, 158/1222, 158/1223, 158/1224, 158/1225, 158/1226, 158/1227, 158/1228, 158/1229, 158/1230, 158/1231, 158/1232, 158/1233, 158/1234, 158/1235, 158/1236, 158/1237, 158/1238, 158/1239, 158/1240, 158/1241, 158/1242, 158/1243, 158/1244, 158/1245, 158/1246, 158/1247, 158/1248, 158/1249, 158/1250, 158/1251, 158/1252, 158/1253, 158/1254, 158/1255, 158/1256, 158/1257, 158/1258, 158/1259, 158/1260, 158/1261, 158/1262, 158/1263, 158/1264, 158/1265, 158/1266, 158/1267, 158/1268, 158/1269, 158/1270, 158/1271, 158/1272, 158/1273, 158/1274, 158/1275, 158/1276, 158/1277, 158/1278, 158/1279, 158/1280, 158/1281, 158/1282, 158/1283, 158/1284, 158/1285, 158/1286, 158/1287, 158/1288, 158/1289, 158/1290, 158/1291, 158/1292, 158/1293, 158/1294, 158/1295, 158/1296, 158/1297, 158/1298, 158/1299, 158/1300, 158/1301, 158/1302, 158/1303, 158/1304, 158/1305, 158/1306, 158/1307, 158/1308, 158/1309, 158/1310, 158/1311, 158/1312, 158/1313, 158/1314, 158/1315, 158/1316, 158/		

Znak sprawy: GK.6630.279.2023

ODPIS
PROTOKOŁU Z NARADY KOORDYNACYJNEJ
zakończoney w dniu 09.08.2023 r.
w sprawie usytuowania projektowanej sieci uzbrojenia terenu

Przedmiot narady:	Budowa linii kablowej 15kV w zamian linii napowietrznej 15kV nr 01700-110-622 "Linia SN nr 622" od słupa nr 28 do słupa nr 33.
Lokalizacja:	Gmina: Damnica Obręb: Zagórzycza, dz.: 60/1, 105/2
Wnioskodawca:	RZESZUTKO KRZYSZTOF ul. Aleja 3 Maja 3/24, 70-214 Szczecin
Inwestor:	ENERGA - OPERATOR SPÓŁKA AKCYJNA Z SIEDZIBĄ W GDAŃSKU ODDZIAŁ W KOSZALINIE ul. Morska 10, 75-950 Koszalin
Projektant:	KRZYSZTOF RZESZUTKO Inne upr.: budowlane: ZAP/0220/POOE/11
Przewodniczący:	Emiliana Bach, podinspektor, Wydział Geodezji i Kartografii
Sposób przeprowadzenia narady:	elektroniczny
Data wpływu:	19.07.2023 r.
Charakterystyka:	Korekta części projektowanej trasy z uzgodnienia syg. GK.6630.516.2022

PODSUMOWANIE NARADY

Projekt przedłożony na naradę koordynacyjną został uzgodniony pozytywnie przez jej uczestników.
W wyniku narady koordynacyjnej projekt został wniesiony do bazy GESUT powiatu.

Lista uczestników narady koordynacyjnej wraz z uwagami

Lp.	Nazwa instytucji Sposób uczestnictwa	Stanowisko Uwagi	Imię i nazwisko uczestnika
1	ENERGA Oświetlenie Sp. z o.o. o. elektroniczny	Stanowisko pozytywne Uzgodniono pozytywnie 1. Wykonawca zobowiązuje się pokryć wszelkie straty (w tym uszkodzenia kabla oświetleniowego) poniesione przez Energa Oświetlenie sp. z o.o., w wyniku prowadzonych przez niego prac. 2. W miejscach skrzyżowań odkopane kable elektroenergetyczne osłonić rurami ochronnymi zgodnie z zaleceniami Normy N SEP –E004. 3. Rozpoczęcie robót zgłosić na 7 dni do Energa Oświetlenie Sp. z o.o.	MARCIN PIWOWARSKI

ZA ZGODNOŚĆ
Z ORYGINAŁEM
mgr inż. Krzysztof Rzeszutko

Dokument wygenerował(a): Emiliana Bach, dn. 09-08-2023 10:03:30
Jeżeli dokument jest wystawiony elektronicznie, to nie wymaga podpisu analogowego ani pieczęci, lecz wymaga podpisu elektronicznego.
Uwaga: podpis elektroniczny jest niewidoczny – można go zweryfikować tylko odpowiednim programem

celem ustalenia bliższych szczegółów wystąpienia kolizji, zbliżeń z urządzeniami elektroenergetycznymi.

4. Przy wykonywaniu robót, napotkane urządzenia energetyczne traktować jako czynne (pod napięciem mogące grozić porażeniem) – zachować szczególne warunki bezpieczeństwa i natychmiast powiadomić właściciela urządzeń.

5. Na skrzyżowaniach i zbliżeniach projektowanych sieci z istniejącą siecią Energa Oświetlenie Sp. z o.o. prace wykonywać z zachowaniem szczególnej ostrożności, sprzętem ręcznym oraz Normą SEP-E-004

6. Odkryte kable podlegają etapowemu odbiorowi przez Energa Oświetlenie Sp. z o.o. (zgłoszenie pisemnie, telefoniczne lub pocztą elektroniczną).

7. Zachować odległości projektowanej zabudowy od istniejących linii napowietrznych i kablowych zgodnie z Normami PN-E-05100-1 N SEP-E-003.

8. Eventualne usunięcie istniejących sieci elektroenergetycznych z terenu wymaga opracowania projektu technicznego i wykonania przebudowy na koszt Inwestora.

9. Przed rozpoczęciem robót wykopać przekopy kontrolne dla zinwentaryzowania tras istniejących kabli energetycznych.

10. Zachować odstęp od infrastruktury oświetlenia drogowego min 1 m.

Kontakt: Dział Realizacji Usług Słupsk, ul. Rybacka 4A, 76-200 Słupsk
tel. 59 841 65 49; krzysztof.dumanowski@energa.pl

2	ENERGA-OPERATOR S.A. Oddział w Koszalinie elektroniczny	Stanowisko pozytywne Uzgodniono pozytywnie - bez uwag	Daniel Frąckowiak
3	GAZ-SYSTEM ODDZIAŁ W GDAŃSKU UL.WAŁOWA 47 elektroniczny	Stanowisko pozytywne	ROBERT MICZEWSKI
4	HAWA TELEKOM SP. Z O. O. W RESTRUKTURYZACJI ul. Adama Naruszewicza 13A 02-627 Warszawa elektroniczny	Stanowisko pozytywne	Marcin Kłoczko
5	Krajowy Ośrodek Wsparcia Rolnictwa Oddział Terenowy w Pruszczy Gdańskim ul. Powstańców Warszawy 28 83-000 Pruszcz Gdański elektroniczny	Uczestnik nieobecny na naradzie	
6	Polska Spółka Gazownictwa Sp. z o. o. Oddział Zakład Gazowniczy w Koszalinie Gazownia w Słupsku elektroniczny	Stanowisko pozytywne Treść uwag załączona przy protokole: 1. Rozpoczęcie robót należy zgłosić pisemnie w Gazowni w Słupsku, na min. 7 dni przed ich rozpoczęciem. 2. W przypadku natrafienia na niezinwentaryzowaną sieć gazową lub uszkodzenia sieci gazowej, należy wstrzymać prace i niezwłocznie powiadomić Pogotowie Gazowe tel. nr 992 lub Gazownię w Słupsku ul S.Moniuszki 1. 3. Wszelkie uszkodzenia sieci gazowej zostaną usunięte na koszt Inwestora i Wykonawcy. 4. W pobliżu istniejącej sieci gazowej roboty ziemne należy wykonywać ręcznie. 5. Należy zachować przykrycie gazociągu 0,8 - 1,2 m. 6. Należy zachować wszystkie wymagane odległości od istniejącej/zaprojektowanej sieci gazowej, zgodnie z Rozporządzeniem Ministra Gospodarki z dn.26.IV.2013r w sprawie	Katarzyna Nawrocka

ZA ZGODNOŚĆ
Z OPRACOWANIEM
mgr inż. Krzysztof Bzduńko

Dokument wygenerował(a): Emiliana Bach, dn. 09-08-2023 10:03:30

Jeżeli dokument jest wystawiony elektronicznie, to nie wymaga podpisu analogowego ani pieczęci, lecz wymaga podpisu elektronicznego.

Uwaga: podpis elektroniczny jest niewidoczny – można go zweryfikować tylko odpowiednim programem

warunków technicznych, jakim powinny odpowiadać sieci gazowe i ich usytuowanie Dz.U. z 2013 Poz.640.

7	Polska Spółka Gazownictwa sp. z o. o. w Tarnowie Oddział Gazowniczy w Koszalinie ul. Połczyńska 55/57 75-808 Koszalin elektroniczny	Uczestnik nieobecny na naradzie	
8	Polskie Sieci Elektroenergetyczne S.A. ul. Warszawska 165, 05-520 Konstancin-Jeziorna elektroniczny	Stanowisko pozytywne	marcin wisniewski
9	POTEGOWO MASHAV SP. Z O. O. ul. Zielna 37, Budynek C, XII p. 00-108 Warszawa elektroniczny	Uczestnik nieobecny na naradzie	
10	Regionalne Centrum Informatyki Gdynia Węzeł Teleinformatyczny Słupsk ul. Bohaterów Westerplatte 66 76-200 Słupsk elektroniczny	Stanowisko pozytywne	ANDRZEJ ŚLEDŹ
11	Telewizja Kablowa Słupsk - Kanał 6 SP. z o.o. ul. Bora Komorowskiego 7 76-200 Słupsk elektroniczny	Stanowisko pozytywne	Karol Staszewski
12	Urząd Gminy Damnica elektroniczny	Uczestnik nieobecny na naradzie	
13	Wojewódzki Sztab Wojskowy w Gdańsku ul. Do studzienki 45, 80-206 Gdańsk elektroniczny	Stanowisko pozytywne	ANDRZEJ HANIECKI
14	Zakład Gospodarki Komunalnej w Damnicy elektroniczny	Uczestnik nieobecny na naradzie	
15	Zarząd Dróg Powiatowych ul. Słoneczna 16e 76-200 Słupsk elektroniczny	Uczestnik nieobecny na naradzie	
Wnioskodawca			RZESZUTKO KRZYSZTOF

ZA ZGODNOŚĆ
Z ORYGINAŁEM
mgr inż. Krzysztof Rzeszutko

Treść protokołu została uzgodniona z osobami, które uczestniczyły w naradzie wyłącznie za pomocą środków komunikacji elektronicznej.

z up. Starosty Słupskiego
Przewodniczący Narady Koordynacyjnej
podinspektor
Wydziału Geodezji i Kartografii



Signed by /
Podpisano przez:

Emiliana Aurelia
Bach

Date / Data:
2023-08-09 10:03:30

Podpis przewodniczącego narady

POUCZENIE:

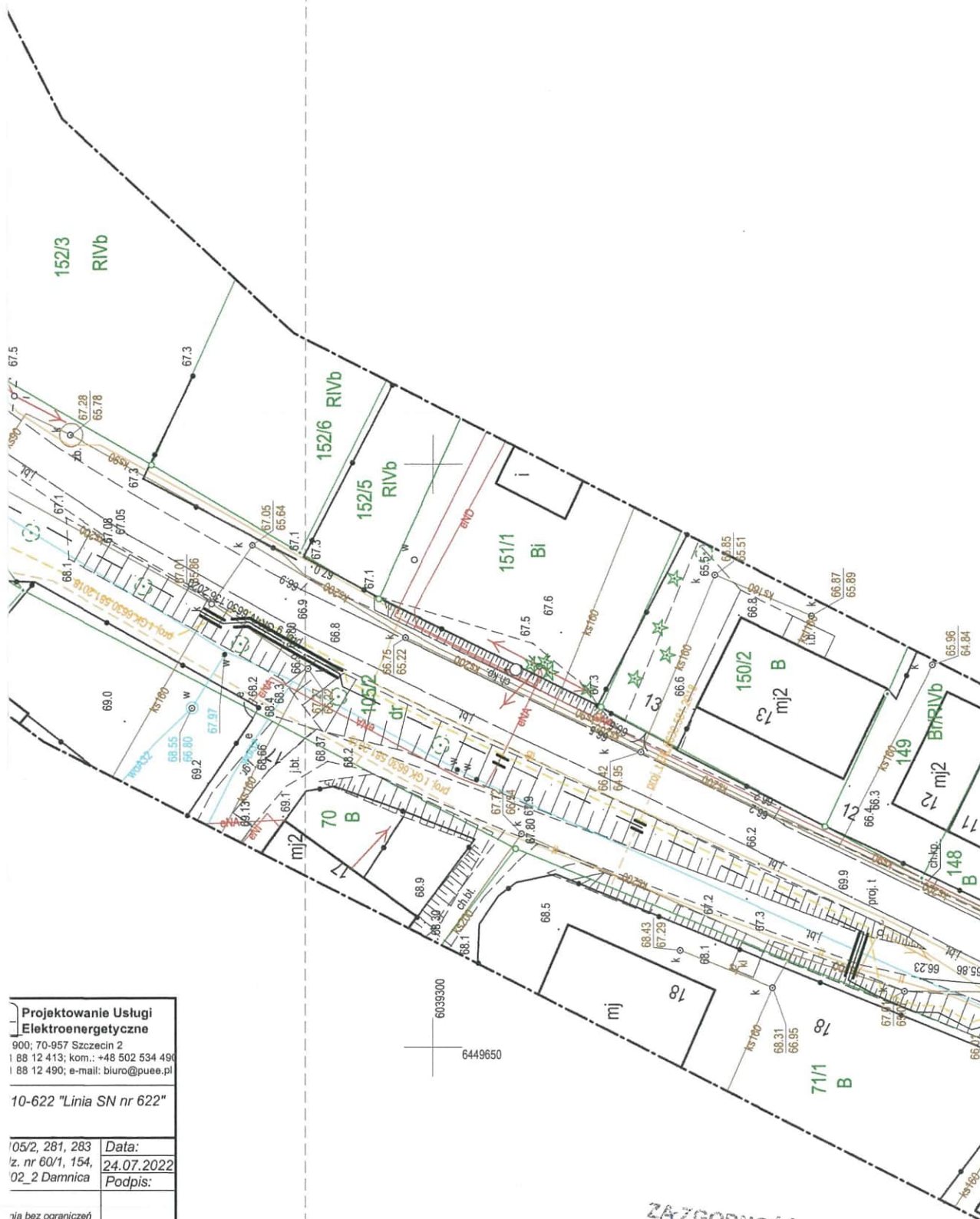
1. Przedstawiciele instytucji zostali zawiadomieni o sposobie, terminie i miejscu przeprowadzenia narady koordynacyjnej zgodnie z ustawą Prawo geodezyjne i kartograficzne (t.j. Dz. U. z 2021 r. poz.1990). W myśl art. 28b ust. 3 pkt 4 tej ustawy naradzie koordynacyjnej mogą wziąć udział również inne podmioty, które mogą być zainteresowane rezultatami narady koordynacyjnej, w szczególności zarządzające terenami zamkniętymi, w przypadku sytuowania części projektowanych sieci na tych terenach.
2. Niniejsze uzgodnienie wykonano w oparciu o treść mapy zasadniczej, która może nie zawierać projektów wszystkich urządzeń podziemnych nie podlegających uzgodnieniu na mocy art. 28b ust. 2 ustawy Prawo geodezyjne i kartograficzne (t.j. Dz. U. z 2021 r. poz.1990) lub złożonych na naradę, a które nie uzyskały jednomyślnej pozytywnej opinii.
3. Znaki geodezyjne, urządzenia zabezpieczające te znaki oraz budowle triangulacyjne podlegają ochronie w myśl art. 15 ustawy Prawo geodezyjne i kartograficzne (t.j. Dz. U. z 2021 r. poz.1990).

ZA ZGODNIENIEM
Z ORYGINAŁEM
mgr inż. Krzysztof...

Dokument wygenerował(a): Emiliana Bach, dn. 09-08-2023 10:03:30

Jeżeli dokument jest wystawiony elektronicznie, to nie wymaga podpisu analogowego ani pieczęci, lecz wymaga podpisu elektronicznego.

Uwaga: podpis elektroniczny jest niewidoczny – można go zweryfikować tylko odpowiednim programem



**Projektowanie Usługi
Elektroenergetyczne**

900; 70-957 Szczecin 2
t 88 12 413; kom.: +48 502 534 490
t 88 12 490; e-mail: biuro@puue.pl

10-622 "Linia SN nr 622"

05/2, 281, 283	Data:
z. nr 60/1, 154,	24.07.2022
02_2 Damnica	Podpis:

nia bez ograniczeń

nia bez ograniczeń

Arkusz:	Nr rysunku:
1	01

**ZA ZGODNOŚĆ
Z LEKCYNAŁEM**
mgr inż. Krzysztof Rzeszutko

Arkusz nr 1(2)

woj. pomorskie
pow. słupski
gm. Darnica, ident. 221202_2
obr. Karznicza, ident. 0008
obr. Zagórzycza, ident. 0019
dz. - według zakresu
ID: 6640.2686.2022
Układ współrzędnych XY - 2000, strefa 6
Układ wys.: Amsterdam - PL-EVRF2007-NH
zakres aktualizacji
stan aktualizacji na dzień: 30 września 2022r.
data opracowania mapy: 07 października 2022r.

Wykonanie niniejszej mapy nie było poprzedzone odszukaniem
znaków granicznych i kartograficznych, których rezultaty zawiera operat
techniczny powyższe zweryfikowany. Jednocześnie informuję, że
służebności gruntowych obciążających grunty położone w granicach
inwestycji budowlanej.

Przebieg granic oraz użytków gruntowych pozyskano z bazy PZGik
i jest aktualny na dzień wykonania pomiaru.

Nie wyklucza się istnienia w terenie również urządzeń podziemnych
dla których brak było informacji branżowych i nie zostały
odchłonezone w czasie inwentaryzacji geodezyjnej i pomiaru sył-wys.

Poświadczam, że niniejszy dokument został opracowany w wyniku prac geodezyjnych i kartograficznych, których rezultaty zawiera operat techniczny powyższe zweryfikowany. Jednocześnie informuję, że jestem świadomy odpowiedzialności kamej za złożenie fałszywego oświadczenia.	
Identyfikator zgłoszenia prac geodezyjnych	6640.2686.2022
Organ służby geodezyjnej, który otrzymał zgłoszenie	Starosta Słupski
Wykonawca prac geodezyjnych	P.U.G. SURVEYOR s.z. Batorski & Gorloff 84-300 Łobez, ul. Armii Krajowej 32/6
Nr oraz data sporządzenia dokumentu zawierającego wynik pozytywnej weryfikacji	Protokół weryfikacji Nr 6640.2686.2022_39574 z dnia 10.10.2022 r.
Imię i nazwisko oraz nr uprawnień zawodowych kierownika prac	Sławomir Gorloff Nr uprawnień 12338 (1,2)



LEGENDA
- - - - - projektowany kabel elektonenergetyczny 15kV
- - - - - proj. nur obrotowe - typ: długość wg opisu
- - - - - linia napowietrzna SN 15kV do demontażu

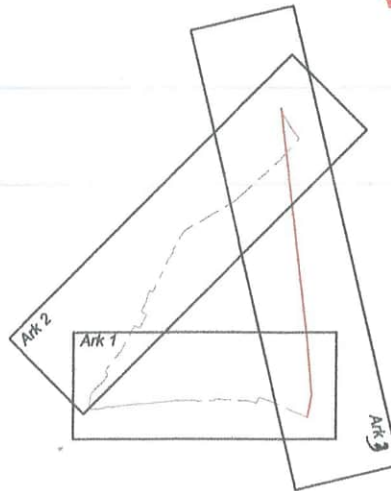
Mapa do celów projektowych SKALA 1 : 500

Sporządzona na podstawie kopii mapy zasadniczej
oraz na podstawie pomiaru uzupełniającego przeprowadzonego w m-cu październiku 2022 r.
Wykonawca: Przedsiębiorstwo Usług Geodezyjnych "SURVEYOR" w Łęborku
kier. rob. geod. upr. Sławomir Gorloff Nr Upr. 12338, zakres 1, 2

Starosta Słupski
Dokumentacja projektowa nr
OK-6630.279.2023
była przedmiotem narady
koordynacyjnej przeprowadzonej
za pomocą środków
komunikacji elektronicznej
zakończoną w dniu: 09-08-2023
Z up. Starosty
Emiliana Bach
podinspektor, Wydział Geodezji i Kartografii
PRZEWODNICZĄCY NARADY
KOORDYNACYJNEJ

Zamawiający	ENERGIA - OPERATOR S.A.	Projektowanie i budowa	1:500	1	01
Wykonawca	ul. Armii Krajowej 32/6 84-300 Łobez, ul. Armii Krajowej 32/6	Przebieg linii	1:500	1	01
Nr zadania	ZN/13/2023/01/01/01/01	Przebieg linii	1:500	1	01
Przebieg linii	Budowa linii napowietrznej 15kV w ramach linii napowietrznej 15kV nr 17103-11-022-1488 SN nr 6227	Przebieg linii	1:500	1	01
Przebieg linii	od skłupa nr 38 do skłupa nr 33	Przebieg linii	1:500	1	01
Przebieg linii	Stacja elektroenergetyczna 15kV nr 38/38, 47/1 skłupa 0004, 46 nr 7, 46/6, 105/2, 201, 203, 204, 205, 206, 207, 208, 209, 210, 211, 212, 213, 214, 215, 216, 217, 218, 219, 220, 221, 222, 223, 224, 225, 226, 227, 228, 229, 230, 231, 232, 233, 234, 235, 236, 237, 238, 239, 240, 241, 242, 243, 244, 245, 246, 247, 248, 249, 250, 251, 252, 253, 254, 255, 256, 257, 258, 259, 260, 261, 262, 263, 264, 265, 266, 267, 268, 269, 270, 271, 272, 273, 274, 275, 276, 277, 278, 279, 280, 281, 282, 283, 284, 285, 286, 287, 288, 289, 290, 291, 292, 293, 294, 295, 296, 297, 298, 299, 300, 301, 302, 303, 304, 305, 306, 307, 308, 309, 310, 311, 312, 313, 314, 315, 316, 317, 318, 319, 320, 321, 322, 323, 324, 325, 326, 327, 328, 329, 330, 331, 332, 333, 334, 335, 336, 337, 338, 339, 340, 341, 342, 343, 344, 345, 346, 347, 348, 349, 350, 351, 352, 353, 354, 355, 356, 357, 358, 359, 360, 361, 362, 363, 364, 365, 366, 367, 368, 369, 370, 371, 372, 373, 374, 375, 376, 377, 378, 379, 380, 381, 382, 383, 384, 385, 386, 387, 388, 389, 390, 391, 392, 393, 394, 395, 396, 397, 398, 399, 400, 401, 402, 403, 404, 405, 406, 407, 408, 409, 410, 411, 412, 413, 414, 415, 416, 417, 418, 419, 420, 421, 422, 423, 424, 425, 426, 427, 428, 429, 430, 431, 432, 433, 434, 435, 436, 437, 438, 439, 440, 441, 442, 443, 444, 445, 446, 447, 448, 449, 450, 451, 452, 453, 454, 455, 456, 457, 458, 459, 460, 461, 462, 463, 464, 465, 466, 467, 468, 469, 470, 471, 472, 473, 474, 475, 476, 477, 478, 479, 480, 481, 482, 483, 484, 485, 486, 487, 488, 489, 490, 491, 492, 493, 494, 495, 496, 497, 498, 499, 500, 501, 502, 503, 504, 505, 506, 507, 508, 509, 510, 511, 512, 513, 514, 515, 516, 517, 518, 519, 520, 521, 522, 523, 524, 525, 526, 527, 528, 529, 530, 531, 532, 533, 534, 535, 536, 537, 538, 539, 540, 541, 542, 543, 544, 545, 546, 547, 548, 549, 550, 551, 552, 553, 554, 555, 556, 557, 558, 559, 560, 561, 562, 563, 564, 565, 566, 567, 568, 569, 570, 571, 572, 573, 574, 575, 576, 577, 578, 579, 580, 581, 582, 583, 584, 585, 586, 587, 588, 589, 590, 591, 592, 593, 594, 595, 596, 597, 598, 599, 600, 601, 602, 603, 604, 605, 606, 607, 608, 609, 610, 611, 612, 613, 614, 615, 616, 617, 618, 619, 620, 621, 622, 623, 624, 625, 626, 627, 628, 629, 630, 631, 632, 633, 634, 635, 636, 637, 638, 639, 640, 641, 642, 643, 644, 645, 646, 647, 648, 649, 650, 651, 652, 653, 654, 655, 656, 657, 658, 659, 660, 661, 662, 663, 664, 665, 666, 667, 668, 669, 670, 671, 672, 673, 674, 675, 676, 677, 678, 679, 680, 681, 682, 683, 684, 685, 686, 687, 688, 689, 690, 691, 692, 693, 694, 695, 696, 697, 698, 699, 700, 701, 702, 703, 704, 705, 706, 707, 708, 709, 710, 711, 712, 713, 714, 715, 716, 717, 718, 719, 720, 721, 722, 723, 724, 725, 726, 727, 728, 729, 730, 731, 732, 733, 734, 735, 736, 737, 738, 739, 740, 741, 742, 743, 744, 745, 746, 747, 748, 749, 750, 751, 752, 753, 754, 755, 756, 757, 758, 759, 760, 761, 762, 763, 764, 765, 766, 767, 768, 769, 770, 771, 772, 773, 774, 775, 776, 777, 778, 779, 780, 781, 782, 783, 784, 785, 786, 787, 788, 789, 790, 791, 792, 793, 794, 795, 796, 797, 798, 799, 800, 801, 802, 803, 804, 805, 806, 807, 808, 809, 810, 811, 812, 813, 814, 815, 816, 817, 818, 819, 820, 821, 822, 823, 824, 825, 826, 827, 828, 829, 830, 831, 832, 833, 834, 835, 836, 837, 838, 839, 840, 841, 842, 843, 844, 845, 846, 847, 848, 849, 850, 851, 852, 853, 854, 855, 856, 857, 858, 859, 860, 861, 862, 863, 864, 865, 866, 867, 868, 869, 870, 871, 872, 873, 874, 875, 876, 877, 878, 879, 880, 881, 882, 883, 884, 885, 886, 887, 888, 889, 890, 891, 892, 893, 894, 895, 896, 897, 898, 899, 900, 901, 902, 903, 904, 905, 906, 907, 908, 909, 910, 911, 912, 913, 914, 915, 916, 917, 918, 919, 920, 921, 922, 923, 924, 925, 926, 927, 928, 929, 930, 931, 932, 933, 934, 935, 936, 937, 938, 939, 940, 941, 942, 943, 944, 945, 946, 947, 948, 949, 950, 951, 952, 953, 954, 955, 956, 957, 958, 959, 960, 961, 962, 963, 964, 965, 966, 967, 968, 969, 970, 971, 972, 973, 974, 975, 976, 977, 978, 979, 980, 981, 982, 983, 984, 985, 986, 987, 988, 989, 990, 991, 992, 993, 994, 995, 996, 997, 998, 999, 1000, 1001, 1002, 1003, 1004, 1005, 1006, 1007, 1008, 1009, 1010, 1011, 1012, 1013, 1014, 1015, 1016, 1017, 1018, 1019, 1020, 1021, 1022, 1023, 1024, 1025, 1026, 1027, 1028, 1029, 1030, 1031, 1032, 1033, 1034, 1035, 1036, 1037, 1038, 1039, 1040, 1041, 1042, 1043, 1044, 1045, 1046, 1047, 1048, 1049, 1050, 1051, 1052, 1053, 1054, 1055, 1056, 1057, 1058, 1059, 1060, 1061, 1062, 1063, 1064, 1065, 1066, 1067, 1068, 1069, 1070, 1071, 1072, 1073, 1074, 1075, 1076, 1077, 1078, 1079, 1080, 1081, 1082, 1083, 1084, 1085, 1086, 1087, 1088, 1089, 1090, 1091, 1092, 1093, 1094, 1095, 1096, 1097, 1098, 1099, 1100, 1101, 1102, 1103, 1104, 1105, 1106, 1107, 1108, 1109, 1110, 1111, 1112, 1113, 1114, 1115, 1116, 1117, 1118, 1119, 1120, 1121, 1122, 1123, 1124, 1125, 1126, 1127, 1128, 1129, 1130, 1131, 1132, 1133, 1134, 1135, 1136, 1137, 1138, 1139, 1140, 1141, 1142, 1143, 1144, 1145, 1146, 1147, 1148, 1149, 1150, 1151, 1152, 1153, 1154, 1155, 1156, 1157, 1158, 1159, 1160, 1161, 1162, 1163, 1164, 1165, 1166, 1167, 1168, 1169, 1170, 1171, 1172, 1173, 1174, 1175, 1176, 1177, 1178, 1179, 1180, 1181, 1182, 1183, 1184, 1185, 1186, 1187, 1188, 1189, 1190, 1191, 1192, 1193, 1194, 1195, 1196, 1197, 1198, 1199, 1200, 1201, 1202, 1203, 1204, 1205, 1206, 1207, 1208, 1209, 1210, 1211, 1212, 1213, 1214, 1215, 1216, 1217, 1218, 1219, 1220, 1221, 1222, 1223, 1224, 1225, 1226, 1227, 1228, 1229, 1230, 1231, 1232, 1233, 1234, 1235, 1236, 1237, 1238, 1239, 1240, 1241, 1242, 1243, 1244, 1245, 1246, 1247, 1248, 1249, 1250, 1251, 1252, 1253, 1254, 1255, 1256, 1257, 1258, 1259, 1260, 1261, 1262, 1263, 1264, 1265, 1266, 1267, 1268, 1269, 1270, 1271, 1272, 1273, 1274, 1275, 1276, 1277, 1278, 1279, 1280, 1281, 1282, 1283, 1284, 1285, 1286, 1287, 1288, 1289, 1290, 1291, 1292, 1293, 1294, 1295, 1296, 1297, 1298, 1299, 1300, 1301, 1302, 1303, 1304, 1305, 1306, 1307, 1308, 1309, 1310, 1311, 1312, 1313, 1314, 1315, 1316, 1317, 1318, 1319, 1320, 1321, 1322, 1323, 1324, 1325, 1326, 1327, 1328, 1329, 1330, 1331, 1332, 1333, 1334, 1335, 1336, 1337, 1338, 1339, 1340, 1341, 1342, 1343, 1344, 1345, 1346, 1347, 1348, 1349, 1350, 1351, 1352, 1353, 1354, 1355, 1356, 1357, 1358, 1359, 1360, 1361, 1362, 1363, 1364, 1365, 1366, 1367, 1368, 1369, 1370, 1371, 1372, 1373, 1374, 1375, 1376, 1377, 1378, 1379, 1380, 1381, 1382, 1383, 1384, 1385, 1386, 1387, 1388, 1389, 1390, 1391, 1392, 1393, 1394, 1395, 1396, 1397, 1398, 1399, 1400, 1401, 1402, 1403, 1404, 1405, 1406, 1407, 1408, 1409, 1410, 1411, 1412, 1413, 1414, 1415, 1416, 1417, 1418, 1419, 1420, 1421, 1422, 1423, 1424, 1425, 1426, 1427, 1428, 1429, 1430, 1431, 1432, 1433, 1434, 1435, 1436, 1437, 1438, 1439, 1440, 1441, 1442, 1443, 1444, 1445, 1446, 1447, 1448, 1449, 1450, 1451, 1452, 1453, 1454, 1455, 1456, 1457, 1458, 1459, 1460, 1461, 1462, 1463, 1464, 1465, 1466, 1467, 1468, 1469, 1470, 1471, 1472, 1473, 1474, 1475, 1476, 1477, 1478, 1479, 1480, 1481, 1482, 1483, 1484, 1485, 1486, 1487, 1488, 1489, 1490, 1491, 1492, 1493, 1494, 1495, 1496, 1497, 1498, 1499, 1500, 1501, 1502, 1503, 1504, 1505, 1506, 1507, 1508, 1509, 1510, 1511, 1512, 1513, 1514, 1515, 1516, 1517, 1518, 1519, 1520, 1521, 1522, 1523, 1524, 1525, 1526, 1527, 1528, 1529, 1530, 1531, 1532, 1533, 1534, 1535, 1536, 1537, 1538, 1539, 1540, 1541, 1542, 1543, 1544, 1545, 1546, 1547, 1548, 1549, 1550, 1551, 1552, 1553, 1554, 1555, 1556, 1557, 1558, 1559, 1560, 1561, 1562, 1563, 1564, 1565, 1566, 1567, 1568, 1569, 1570, 1571, 1572, 1573, 1574, 1575, 1576, 1577, 1578, 1579, 1580, 1581, 1582, 1583, 1584, 1585, 1586, 1587, 1588, 1589, 1590, 1591, 1592, 1593, 1594, 1595, 1596, 1597, 1598, 1599, 1600, 1601, 1602, 1603, 1604, 1605, 1606, 1607, 1608, 1609, 1610, 1611, 1612, 1613, 1614, 1615, 1616, 1617, 1618, 1619, 1620, 1621, 1622, 1623, 1624, 1625, 1626, 1627, 1628, 1629, 1630, 1631, 1632, 1633, 1634, 1635, 1636, 1637, 1638, 1639, 1640, 1641, 1642, 1643, 1644, 1645, 1646, 1647, 1648, 1649, 1650, 1651, 1652, 1653, 1654, 1655, 1656, 1657, 1658, 1659, 1660, 1661, 1662, 1663, 1664, 1665, 1666, 1667, 1668, 1669, 1670, 1671, 1672, 1673, 1674, 1675, 1676, 1677, 1678, 1679, 1680, 1681, 1682, 1683, 1684, 1685, 1686, 1687, 1688, 1689, 1690, 1691, 1692, 1693, 1694, 1695, 1696, 1697, 1698, 1699, 1700, 1701, 1702, 1703, 1704, 1705, 1706, 1707, 1708, 1709, 1710, 1711, 1712, 1713, 1714, 1715, 1716, 1717, 1718, 1719, 1720, 1721, 1722, 1723, 1724, 1725, 1726, 1727, 1728, 1729, 1730, 1731, 1732, 1733, 1734, 1735, 1736, 1737, 1738, 1739, 1740, 1741, 1742, 1743, 1744, 1745, 1746, 1747, 1748, 1749, 1750, 1751, 1752, 1753, 1754, 1755, 1756, 1757, 1758, 1759, 1760, 1761, 1762, 1763, 1764, 1765, 1766, 1767, 1768, 1769, 1770, 1771, 1772, 1773, 1774, 1775, 1776, 1777, 1778, 1779, 1780, 1781, 1782, 1783, 1784, 1785, 1786, 1787, 1788, 1789, 1790, 1791, 1792, 1793, 1794, 1795, 1796, 1797, 1798, 1799, 1800, 1801, 1802, 1803, 1804, 1805, 1806, 1807, 1808, 1809, 1810, 1811, 1812, 1813, 1814, 1815, 1816, 1817, 1818, 1819, 1820, 1821, 1822, 1823, 1824, 1825, 1826, 1827, 1828, 1829, 1830, 1831, 1832, 1833, 1834, 1835, 1836, 1837, 1838, 1839, 1840, 1841, 1842, 1843, 1844, 1845, 1846, 1847, 1848, 1849, 1850, 1851, 1852, 1853, 1854, 1855, 1856, 1857, 1858, 1859, 1860, 1861, 1862, 1863, 1864, 1865, 1866, 1867, 1868, 1869, 1870, 1871, 1872, 1873, 1874, 1875, 1876, 1877, 1878, 1879, 1880, 1881, 1882, 1883, 1884, 1885, 1886, 1887, 1888, 1889, 1890, 1891, 1892, 1893, 1894, 1895, 1896, 1897, 1898, 1899, 1900, 1901, 1902, 1903, 1904, 1905, 1906, 1907, 1908, 1909, 1910, 1911, 1912, 1913, 1914, 1915, 1916, 1917, 1918, 1919, 1920, 1921, 1922, 1923, 1924, 1925, 1926, 1927, 1928, 1929, 1930, 1931, 1932, 1933, 1934, 1935, 1936, 1937, 1938, 1939, 1940, 1941, 1942, 1943, 1944, 1945, 1946, 1947, 1948, 1949, 1950, 1951, 1952, 1953, 1954, 1955, 1956, 1957, 1958, 1959, 1960, 1961, 1962, 1963, 1964, 1965, 1966, 1967, 1968, 1969, 1970, 1971, 1972, 1973, 1974, 1975, 1976, 1977, 1978, 1979, 1980, 1981, 1982, 1983, 1984, 1985, 1986, 1987, 1988, 1989, 1990, 1991, 1992, 1993, 1994, 1995, 1996, 1997, 1998, 1999, 2000, 2001, 2002, 2003, 2004, 2005, 2006, 2007, 2008, 2009, 2010, 2011, 2012, 2013, 2014, 2015, 2016, 2017, 2018, 2019, 2020, 2021, 2022, 2023, 2024, 2025, 2026, 2027, 2028, 2029, 2030, 2031, 2032, 2033, 2034, 2035, 2036, 2037, 2038, 2039, 2040, 2041, 2042, 2043, 2044, 2045, 2046, 2047, 2048, 2049, 2050, 2051, 2052, 2053, 2054, 2055, 2056, 2057, 2058, 2059, 2060, 2061, 2062, 2063, 2064, 2065, 2066,				

6039:
6449900



ENERGA-OPERATOR SA Oddział w Koszalinie
Wydział Dokumentacji Energetycznej
tel. 59 841 60 82, fax 59 841 66 01
UZGODNIENIE NR 3652 Z DNIA 09.05.2023
POZYTYWNE / NEGATYWNE
KONCEPCJĘ PROJEKTOWĄ SPRAWDZONO W ZAKRESIE:
• Trasy projektowych linii kablowych / napowietrznych 15 i 0,4 kV
• Lokalizacja złomów kablowych
• Lokalizacja stacji transformatorowej
• Inne
UZGODNIENIE JEST WAŻNE 2-LATA
UWAGI:

DVK
l=1n

słup 15kV
nr 28
do demontażu

Inżynier ds. Dokumentacji Energetycznej
Wydział Dokumentacji Energetycznej

BH
Bartosz Hann

słup 15kV
nr 28
typu K2g 13,5/25
projektowany

LEGENDA

- projektowany kabel elektroenergetyczny 15kV
- proj. rury osłonowe - typ i długości wg opisu
- linia napowietrzna SN 15kV do demontażu
- ogranicznik przepięć montowany na słupie

ZA ZGODNOŚĆ
Z ORYGINAŁEM
mgr inż. Krzysztof Rzeszutko

Zamawiający i Inwestor:	ENERGA - OPERATOR S.A., ul. Marynarki Polskiej 130, 80-557 Gdańsk Oddział Koszalin, ul. Morska 10, 75-950 Koszalin	Projektowanie Usługi Elektroenergetyczne skr. poczt. 900; 70-957 Szczecin 2 tel.: +48 91 88 12 413; kom.: +48 502 534 490 fax: +48 91 88 12 490; e-mail: biuro@puue.pl
Nr zadania:	OBMBS/81/20126 ZN/1314/8156MZI/2022/20126/1	
Przedmiot i zakres zamówienia:	Budowa linii kablowej 15kV w zamian linii napowietrznej 15kV nr 01700-110-622 "Linia SN nr 622" od słupa nr 28 do słupa nr 33.	
Nazwa i adres obiektu budowlanego:	Sieć elektroenergetyczna 15kV na dz. nr 38/18, 41/1 obręb 0008, dz. nr 73, 74/6, 105/2, 281, 283 obręb 0019, demontaż linii napowietrznej 15kV na dz. nr 38/18, 41/1 obręb 0008, dz. nr 60/1, 154, 153/2, 152/4, 152/3, 155, 157/2, 159 obręb 0019 w jednostce ewidencyjnej nr 221202_2 Darnica	Data: 04.2023
Projektant:	mgr inż. Krzysztof Rzeszutko, upr. bud. nr: ZAP/0220/POOE/11 w spec. inst. w zakresie sieci, instalacji i urządzeń elektrycznych i elektroenergetycznych do projektowania bez ograniczeń	Podpis:
Sprawdzający:	mgr inż. Rafał Sitko, upr. bud. nr: ZAP/0109/POOE/12 w spec. inst. w zakresie sieci, instalacji i urządzeń elektrycznych i elektroenergetycznych do projektowania bez ograniczeń	
Asystent proj.:	mgr inż. Jan Słodkowski	
Tytuł:	Planowana budowa linii kablowej 15kV	
		Skala: 1:500 Arkusz: 1 Nr rysunku: 16

słup 15kV nr 33
istniejący

linia napowietrzna SN 15kV
3xAL-6 70mm²
44m
istniejąca

słup 15kV nr 29
typu K2go 13.5/25
z rozłącznikiem RNII-24/4
nr 561528
projektowany

ZA ZGODNOŚĆ
Z ORYGINAŁEM
mgr inż. Krzysztof Rzeszutko

kabel 15kV
3x(NA2XS(F)L)2Y
1x150RM/25mm²
dł. 842m 900mm
projektowany

ENERGA - OPERATOR SA Oddział w Koszalinie
Wydział Dokumentacji Energetycznej
tel. 59 841 60 82, fax 59 841 66 01
UZGODNIENIE NR **3652** Z DNIA **09.05.2023**
POZYTYWNE / NEGATYWNE
KONCEPCJĘ PROJEKTOWĄ SPRAWDZONO W ZAKRESIE:
• Trasy projektowych linii kablowych / napowietrznych 15 i 0,4kV
• Lokalizacja złączy kablowych
• Lokalizacja stacji transformatorowej
• Inne
UZGODNIENIE JEST WAŻNE 2-LATA
UWAGI

Inżynier ds. Dokumentacji Energetycznej
Wydział Dokumentacji Energetycznej

BH
Bartosz Hann

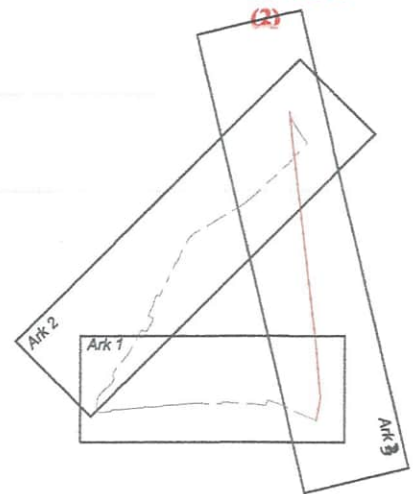
LEGENDA

- projektowany kabel elektroenergetyczny 15kV
- proj. rury osłonowe - typ i długości wg opisu
- linia napowietrzna SN 15kV do demontażu
- ogranicznik przepięć montowany na słupie

Zamawiający i Inwestor:	ENERGA - OPERATOR S.A., ul. Marymarki Polskiej 130, 80-557 Gdańsk Oddział Koszalin, ul. Morska 10, 75-950 Koszalin	Projektowanie Usługi Elektroenergetyczne skr. poczt. 900; 70-657 Szczecin 2 tel.: +48 91 88 12 413; kom.: +48 502 534 490 fax: +48 91 88 12 490; e-mail: biuro@puee.pl
Nr zadania:	OBMBS/81/20126 ZN/1314/8156MZI/2022/20126/1	
Przedmiot i zakres zamówienia:	Budowa linii kablowej 15kV w zamian linii napowietrznej 15kV nr 01700-110-622 "Linia SN nr 622" od słupa nr 28 do słupa nr 33.	
Nazwa i adres obiektu budowlanego:	Sieć elektroenergetyczna 15kV na dz. nr 38/18, 41/16 obręb 0008, dz. nr 73, 74/6, 105/2, 281, 283 obręb 0019, demontaż linii napowietrznej 15kV na dz. nr 38/18, 41/1 obręb 0008, dz. nr 60/1, 154, 153/2, 152/4, 152/3, 155, 157/2, 159 obręb 0019 w jednostce ewidencyjnej nr 221202_2 Darnica	Data: 04.2023
Projektant:	mgr inż. Krzysztof Rzeszutko, upr. bud. nr: ZAP/0220/POOE/11 w spec. inst. w zakresie sieci, instalacji i urządzeń elektrycznych i elektroenergetycznych do projektowania bez ograniczeń	Podpis:
Sprawdzający:	mgr inż. Rafał Sitko, upr. bud. nr: ZAP/0109/POOE/12 w spec. inst. w zakresie sieci, instalacji i urządzeń elektrycznych i elektroenergetycznych do projektowania bez ograniczeń	
Asystent proj.:	mgr inż. Jan Słodkowski	
Tytuł rysunku:	Plansza uzgodnień - koncepcja	Skala: 1:500
		Arkusz: 2
		Nr rysunku: E-01



STAROSTWO POWIATOWE
W SŁUPSKU



ENERGA-OPERATOR SA Oddział w Koszalinie
Wydział Dokumentacji Energetycznej
tel. 59 841 60 82, fax 59 841 66 01
UZGODNIENIE NR 3652 Z DNIA 03.05.2023
POZYTYWNE / ~~NEGATYWNE~~
KONCEPCJĘ PROJEKTOWĄ SPRAWDZONO W ZAKRESIE:
• Trasy projektowych linii kablowych / napowietrznych 15 i 0,4 kV
• Lokalizacja złącz kablowych
• Lokalizacja stacji transformatorowej
• Inne
UZGODNIENIE JEST WAŻNE 2-LATA
UWAGI:

Inżynier ds. Dokumentacji Energetycznej
Wydział Dokumentacji Energetycznej

BH
Bartosz Hann

ZA ZGODNOŚĆ
Z ORYGINAŁEM

mgr inż. Krzysztof Rzeszutko

LEGENDA

- projektowany kabel elektroenergetyczny 15kV
- proj. rury osłonowe - typ i długości wg opisu
- linia napowietrzna SN 15kV do demontażu
- ogranicznik przepięć montowany na słupie

Zamawiający i Inwestor:	ENERGA - OPERATOR S.A., ul. Marynarki Polskiej 130, 80-557 Gdańsk Oddział Koszalin, ul. Morska 10, 75-950 Koszalin	Projektowanie Usług Elektroenergetyczne skr. poczt. 900; 70-957 Szczecin 2 tel.: +48 91 88 12 413; kom.: +48 502 534 490 fax: +48 91 88 12 490; e-mail: biuro@puse.pl
Nr zadania:	OBMBS/81/20126 ZN/1314/8156MZI/2022/20126/1	
Przedmiot i zakres zamówienia:	Budowa linii kablowej 15kV w zamian linii napowietrznej 15kV nr 01700-110-622 "Linia SN nr 622" od słupa nr 28 do słupa nr 33.	
Nazwa i adres obiektu budowlanego:	Sieć elektroenergetyczna 15kV na dz. nr 38/18, 41/1 obręb 0008, dz. nr 73, 74/6, 105/2, 281, 283 obręb 0019, demontaż linii napowietrznej 15kV na dz. nr 38/18, 41/1 obręb 0008, dz. nr 60/1, 154, 153/2, 152/4, 152/3, 155, 157/2, 159 obręb 0019 w jednostce ewidencyjnej nr 221202_2 Darnica	Data: 04.2023
Projektant:	mgr inż. Krzysztof Rzeszutko, upr. bud. nr: ZAP/0220/POOE/11 w spec. inst. w zakresie sieci, instalacji i urządzeń elektrycznych i elektroenergetycznych do projektowania bez ograniczeń	Podpis:
Sprawdzający:	mgr inż. Rafał Sitko, upr. bud. nr: ZAP/0109/POOE/12 w spec. inst. w zakresie sieci, instalacji i urządzeń elektrycznych i elektroenergetycznych do projektowania bez ograniczeń	
Asystent proj.:	mgr inż. Jan Słodkowski	
Tytuł rysunku:	Plansza uzgodnień - koncepcja	Skala: 1:500
		Arkusz: 3
		Nr rysunku: E-01

Wykonawca: Pomiaru uzupełniającego przeprowadzonego w m-cu październiku 2022 r. przez Przedsiębiorstwo Usług Geodezyjnych "SURVEY" kier. rob. geod. upr. Sławomir Gorloff

rozłącznik 15kV sterowany
ręcznie RNI-24/4 nr 561527
projektowany

168/1
LIV

170/4
LIV

61.4

61.5

61.7

6038050

6449900

38/18
R11a

PUEE Projektowanie Usługi Elektroenergetyczne
Krzysztof Rzeszutko
Ul. 3 Maja 3/24
70-214 SzczecinAdres do korespondencji :
Skr. Poczt. Nr 900
70-952 Szczecin 2

dot.: opinii archeologicznej ws. planowanej inwestycji budowy linii kablowej 15kV w zamian linii napowietrznej 15kV nr 01700-110-622 „Linia SN nr 622” od słupa nr 28 do słupa nr 33, realizowanej na terenie dz. nr : 38/18, 41/1 obr. 0008 Karżniczka oraz dz. nr 73, 74/6, 105/2, 281, 283, 60/1, 154, 153/2, 152/4, 152/3, 155, 157/2, 159 obr. 0019 Zagórzycza w gminie Damnica (powiat słupski, woj. pomorskie).

Wojewódzki Urząd Ochrony Zabytków w Gdańsku Delegatura w Słupsku, po rozpatrzeniu Pana wniosku z dnia 27.06.2022 r. (data wpływu do tut. urzędu 06.07.2022 r.), dot. wydania opinii archeologicznej ws. projektowanej inwestycji, polegającej na budowie budowy linii kablowej 15kV w zamian linii napowietrznej 15kV nr 01700-110-622 „Linia SN nr 622” od słupa nr 28 do słupa nr 33, realizowanej na terenie dz. nr : 38/18, 41/1 obr. 0008 Karżniczka oraz dz. nr 73, 74/6, 105/2, 281, 283, 60/1, 154, 153/2, 152/4, 152/3, 155, 157/2, 159 obr. 0019 Zagórzycza w gminie Damnica (powiat słupski, woj. pomorskie) w zakresie zgodnym z załączonym do wniosku projektem zagospodarowania terenu, informuje, co następuje:

Na podstawie analizy lokalizacji inwestycji w oparciu o zasoby wojewódzkiej ewidencji zabytków ustalono, że na części planowanej inwestycji, tj. w granicach działki nr 154 obr. Zagórzycza, zlokalizowane jest stanowisko archeologiczne AZP 9-31/16 m.17 (śląd osadniczy k. łużyckiej/pomorskiej, śląd osadniczy z okresu późnego średniowiecza), objęte strefą W III ograniczonej ochrony archeologiczno-konserwatorskiej. Dla wskazanej strefy ochronnej, w przypadku planowania prac ziemnych inwestycyjnych w obszarze strefy, obowiązuje wymóg prowadzenia archeologicznych badań interwencyjnych o charakterze nadzoru archeologicznego, realizowanego trakcie inwestycji. Jednakże, z uwagi na charakter działań inwestycyjnych na wskazanym obszarze, polegających na demontażu istniejącego słupa 15kV nr 31 – tut. Urząd odstępuje od konieczności ustalenia wymogu nadzoru archeologicznego nad wykopami inwestycyjnymi. Potencjalny obszar reliktowy, związany z powołanym wyżej stanowiskiem archeologicznym, został przeobrażony w momencie montażu słupa, tracąc tym samym swój walor poznawczy.

Pozostała część przedmiotowej inwestycji nie koliduje ze strefami ochrony archeologiczno-konserwatorskiej.

Biorąc pod uwagę powyższe, tut. Urząd stwierdza, że nie zachodzi potrzeba wykonania badań archeologicznych i opiniuje pozytywnie pod względem archeologiczno - konserwatorskim planowaną inwestycję.

Jednakże należy pamiętać, że gdy w trakcie prowadzenia robót budowlanych lub ziemnych, dojdzie do odkrycia przedmiotu, co do którego istnieje przypuszczenie, iż jest on zabytkiem, należy:

- 1/ wstrzymać wszelkie roboty mogące uszkodzić lub zniszczyć odkryty przedmiot,
- 2/ zabezpieczyć, przy użyciu dostępnych środków, ten przedmiot i miejsce jego odkrycia,
- 3/ niezwłocznie zawiadomić o tym właściwego wojewódzkiego konserwatora zabytków

- art. 32 Ustawy z dnia 23 lipca 2003 r. o ochronie zabytków i opiece nad zabytkami (t.j. Dz. U. z 2022 r., poz. 840).

Otrzymują:

1. Adresat.
2. A/a.

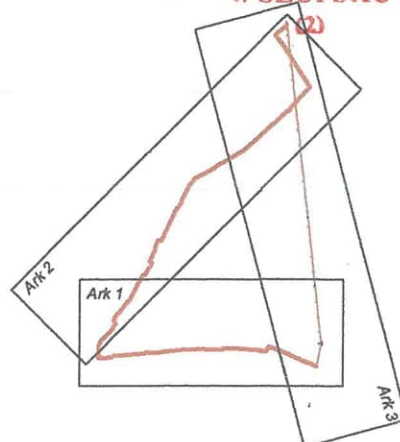
ZA ZGODNOŚĆ
Z ORYGINAŁEM
mgr inż. Krzysztof Bączek

Realizując obowiązek informacyjny wynikający z Rozporządzenia (UE) 2016/679 Parlamentu Europejskiego i Rady z dnia 27 kwietnia 2016 r. w sprawie ochrony osób fizycznych w związku z przetwarzaniem danych osobowych i w sprawie swobodnego przepływu takich danych oraz uchylenia dyrektywy 95/46/WE szczególne informacje na temat przetwarzania Pani/Pana danych osobowych zamieszczone zostały na stronie <http://www.ochronazabytkow.gda.pl/rodo/>. Prosimy o zapoznanie się z tymi informacjami.

WOJEWÓDZKI URZĄD OCHRONY ZABYTKÓW W GDAŃSKU
DELEGATURA W SŁUPSKU

ul. Jaracza 6, 76-200 Słupsk, tel./fax: 59 842-64-34
www.ochronazabytkow.gda.pl, e-mail: slupsk@zabytki.mail.pl

STAROSTWO POWIATOWE
w SŁUPSKU



naprowadzono pismo Ptk2,
wzrost: ARD. 5183.450.2022.115
2 dnia 2.08.2022r

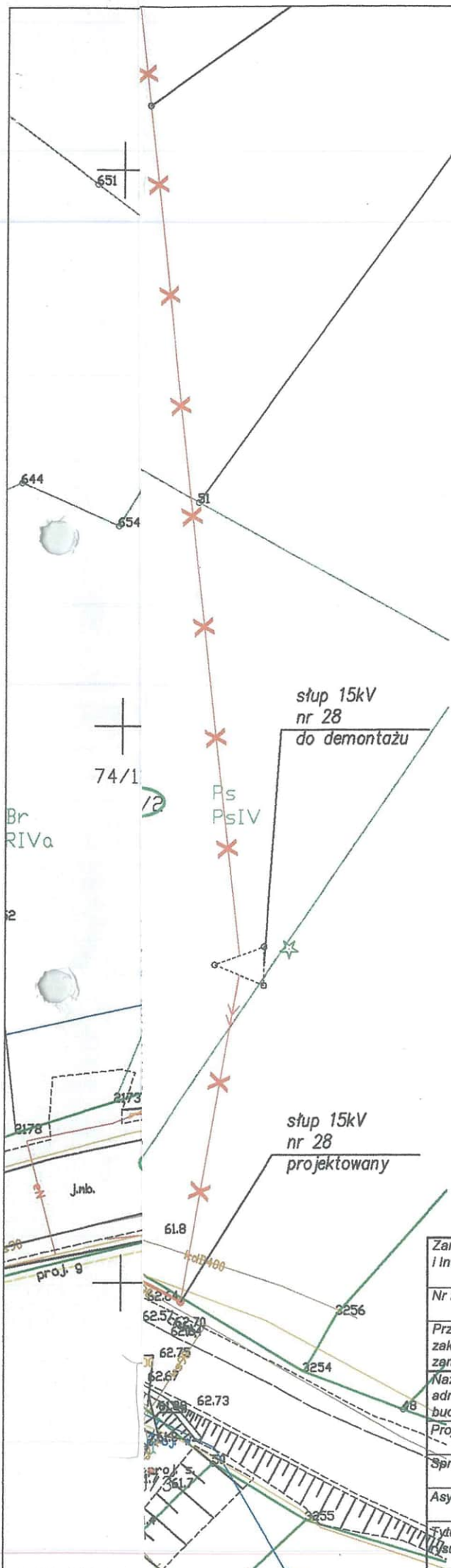
Wojewódzki Urząd
Ochrony Zabytków
w Gdańsku
DELEGATURA W SŁUPSKU
76-200 SŁUPSK, ul. Jaracza 6
tel/fax 59 842-64-34, NIP 583-20-87-544

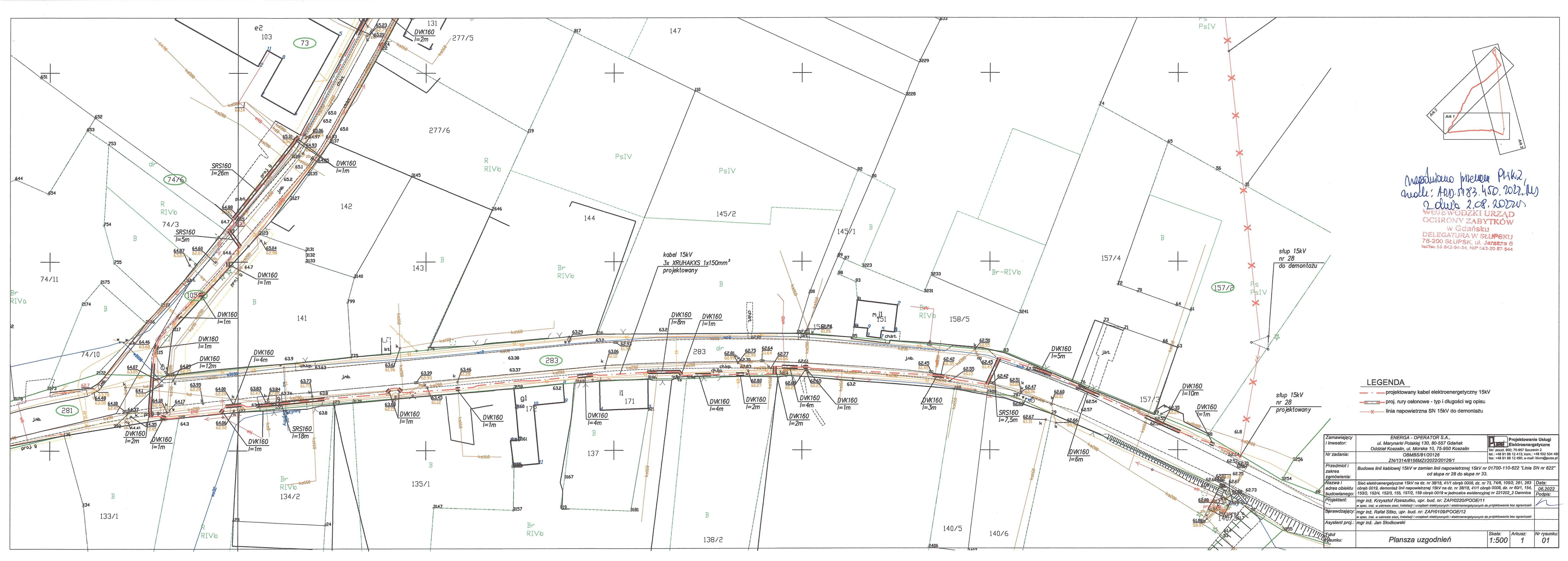
ZA ZGODNOŚĆ
Z ORYGINAŁEM
mgr inż. Krzysztof Rzeszutko

LEGENDA

- projektowany kabel elektroenergetyczny 15kV
- proj. rury osłonowe - typ i długości wg opisu
- x— linia napowietrzna SN 15kV do demontażu

Zamawiający i Inwestor:	ENERGA - OPERATOR S.A., ul. Marynarki Polskiej 130, 80-557 Gdańsk Oddział Koszalin, ul. Morska 10, 75-950 Koszalin	Projektowanie Usługi Elektroenergetyczne skr. poczt. 900; 70-957 Szczecin 2 tel.: +48 91 88 12 413; kom.: +48 502 534 490 fax: +48 91 88 12 490; e-mail: biuro@puee.pl
Nr zadania:	OBMBS/81/20126 ZN/1314/8156MZI/2022/20126/1	
Przedmiot i zakres zamówienia:	Budowa linii kablowej 15kV w zamian linii napowietrznej 15kV nr 01700-110-622 "Linia SN nr 622" od słupa nr 28 do słupa nr 33.	
Nazwa i adres obiektu budowlanego:	Sieć elektroenergetyczna 15kV na dz. nr 38/18, 41/1 obręb 0008, dz. nr 73, 74/6, 105/2, 281, 283 obręb 0019, demontaż linii napowietrznej 15kV na dz. nr 38/18, 41/1 obręb 0008, dz. nr 60/1, 154, 153/2, 152/4, 152/3, 155, 157/2, 159 obręb 0019 w jednostce ewidencyjnej nr 221202_2 Darnica	Data: 06.2022
Projektant:	mgr inż. Krzysztof Rzeszutko, upr. bud. nr: ZAP/0220/POOE/11 w spec. inst. w zakresie sieci, instalacji i urządzeń elektrycznych i elektroenergetycznych do projektowania bez ograniczeń	Podpis:
Sprawdzający:	mgr inż. Rafał Siłko, upr. bud. nr: ZAP/0109/POOE/12 w spec. inst. w zakresie sieci, instalacji i urządzeń elektrycznych i elektroenergetycznych do projektowania bez ograniczeń	
Asystent proj.:	mgr inż. Jan Słodkowski	
Tytuł rysunku:	Plansza uzgodnień	Skala: 1:500 Arkusz: 1 Nr rysunku: 01

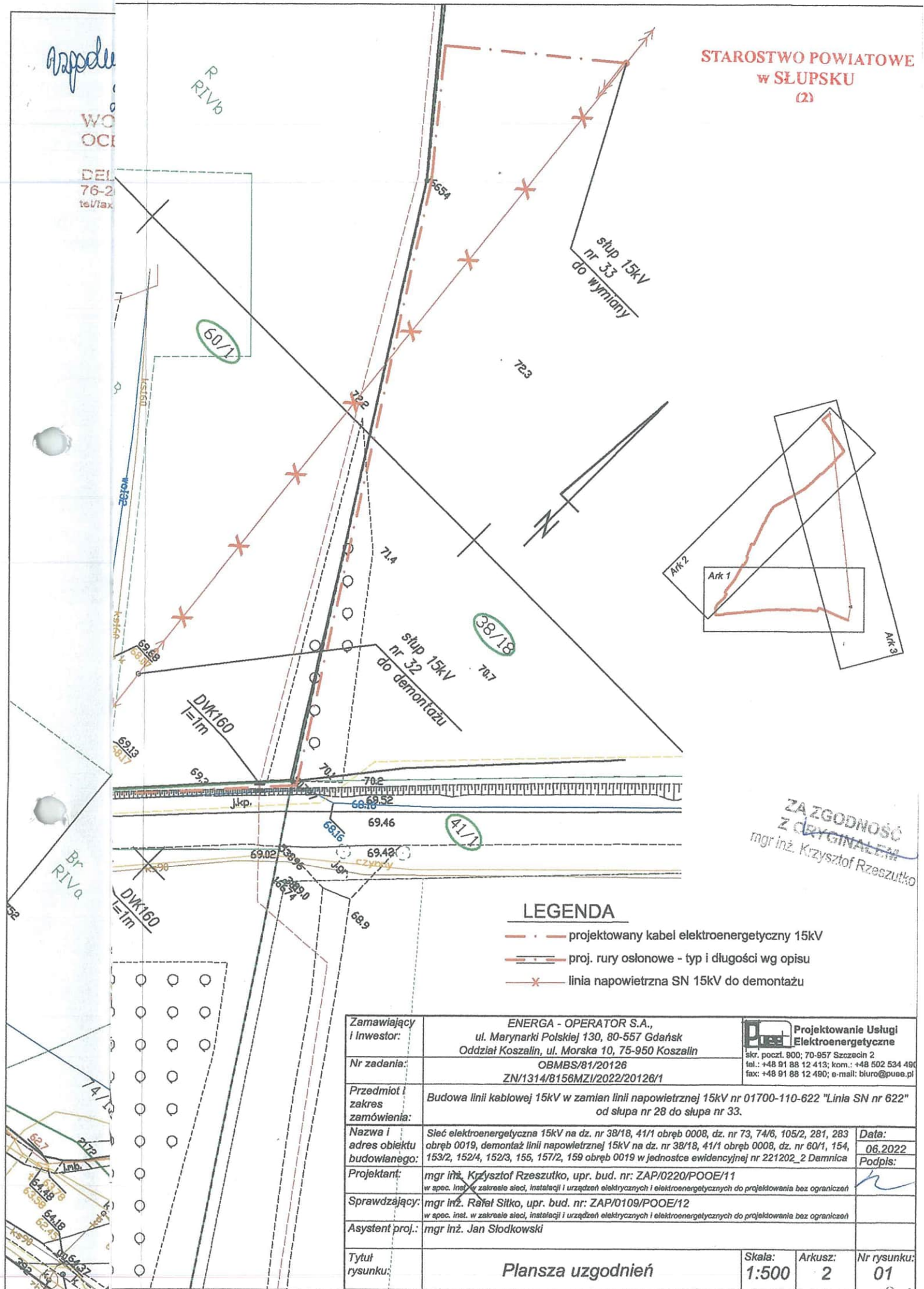




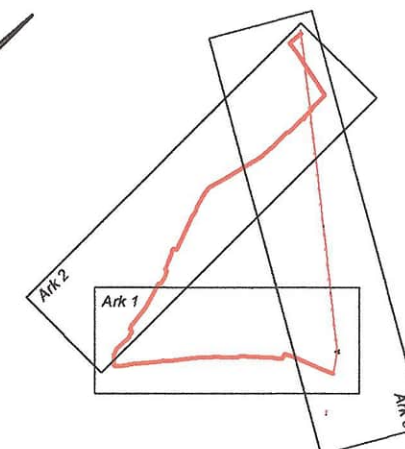
LEGENDA
- - - projektowany kabel elektroenergetyczny 15kV
- - - proj. rury osłonowe - typ i długości wg opisu
x x x linia napowietrzna SN 15kV do demontażu

Zamawiający i Inwestor:	ENERGA - OPERATOR S.A., ul. Marynarki Polskiej 130, 80-557 Gdańsk Oddział Koszalin, ul. Morska 10, 75-950 Koszalin	Projektowanie Usługi Elektroenergetyczne ul. p. 800, 70-457 Szczecin 2 tel.: +48 91 88 12 413; kom.: +48 502 534 490 fax: +48 91 88 12 480; e-mail: biuro@puee.pl
Nr zadania:	OBMBS/81/20126 ZN/1314/8156MZ/2022/20126/1	
Przedmiot i zakres zamówienia:	Budowa linii kablowej 15kV w zamian linii napowietrznej 15kV nr 01700-110-622 "Linia SN nr 622" od stupa nr 28 do stupa nr 33.	
Nazwa i adres obiektu budowlanego:	Sieć elektroenergetyczna 15kV na dz. nr 38/18, 41/1 obręb 0008, dz. nr 73, 74/6, 105/2, 281, 283, 153/2, 152/4, 152/3, 155, 157/2, 159 obręb 0019 w jednostce ewidencyjnej nr 221202_2 Darnica	Data: 06.2022
Projektant:	mgr inż. Krzysztof Rzesutko, upr. bud. nr: ZAP/0220/POOE/11 w spec. inst. w zakresie sieci, instalacji i urządzeń elektrycznych i elektroenergetycznych do projektowania bez ograniczeń	Podpis:
Sprawdzający:	mgr inż. Rafał Sikko, upr. bud. nr: ZAP/0103/POOE/12 w spec. inst. w zakresie sieci, instalacji i urządzeń elektrycznych i elektroenergetycznych do projektowania bez ograniczeń	
Asystent proj.:	mgr inż. Jan Słodkowski	
Tytuł rysunku:	Plansza uzgodnień	Skala: 1:500
		Arkusz: 1
		Nr rysunku: 01

STAROSTWO POWIATOWE
w SŁUPSKU
(2)



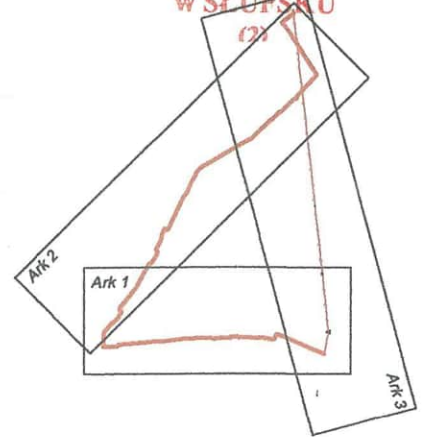
**WOJEWÓDZKI URZĄD
OCHRONY ZABYTEKÓW
w Gdańsku
DELEGATURA W SŁUPSKU
76-200 SŁUPSK, ul. Jaracza 8
tel/fax 59 842-84-34, NIP 583-20-87-544**



— • — projektowany kabel elektroenergetyczny 15kV
 — • — proj. rury osłonowe - typ i długości wg opisu
 — ✕ — linia napowietrzna SN 15kV do demontażu

Zamawiający i Inwestor:	ENERGA - OPERATOR S.A., ul. Marynarki Polskiej 130, 80-557 Gdańsk Oddział Koszalin ul. Moraska 10, 75-950 Koszalin		Projektowanie Usługi
Nr zadania:	OBMBS-01/20126 ZN/131/48/156M2/2022/0126/1	tel. p.czt. 800-70-867 Szczecin 2 tel. +48 91 88 12 413; fax. +48 92 534 53 40; fax. +48 91 88 12 440; e-mail: biuro@op.pl	
Pierwotni i zakres zamówienia:	Budowa linii kablowej 15kV w zmienn linii napowietrznej 15KV nr 01700-110-622 "Linia SN nr 622" od słupa nr 28 do słupa nr 33.		
Nazwa i adres obiektu budowlanego:	Sieć elektroenergetyczna 15kV nr. dz. 39/18, 41/1 obręb 0008, dz. nr 73, 74/6, 105/2, 28/1, 43/1 obręb 0019, demontaż linii napowietrznej 15kV nr. dz. 39/18, 41/1 obręb 0008, dz. nr 68, 15/4, 15/2, 15/3A, 15/3B, 15/6, 17/2, 15/8 obręb 0019 w jednostce ewidencyjnej nr 22150102, 2 Dmnicka		
Projektant:	mgr inż. Krzysztof Resztowski, upr. bud. nr: ZAP/0220/P/OE/11 w spec. inst. wykonania sieci, instalacji i urządzeń elektroenergetycznych do projektowania bez ograniczeń		
Sprawdzający:	mgr inż. Rafał Sikora, upr. bud. nr: ZAP/0108/P/OE/12 w spec. inst. wykonania sieci, instalacji i urządzeń elektroenergetycznych do projektowania bez ograniczeń		
Asystent proj.:	mgr inż. Jan Skłodowski		
Tytuł rysunku:	Plansza uzgodnień		
		Skala:	Aktus:
		1:500	2
		Nr rysunku: 01	

STAROSTWO POWIATOWE
w SŁUPSKU



Opodulowano planem Pk2, nakł:
AND. 0183 480 2012 M 2 dnia 02.07.2012

WÓJEWÓDZKI URZĄD
OCHRONY ZABYTKÓW
w Gdańsku
DELEGATURA W SŁUPSKU
76-200 SŁUPSK, ul. Jaracza 6
tel/fax 66 542-64-34, NIP 583-20-07-344

rozłącznik 15kV sterowany ręcznie
na słupie nr 27
projektowany

LEGENDA

- • — projektowany kabel elektroenergetyczny 15kV
- — — proj. rury osłonowe - typ i długości wg opisu
- x — linia napowietrzna SN 15kV do demontażu

ZAZGODNOŚĆ
Z ORYGINAŁEM

mgr inż. Krzysztof Rzeszutko

Zamawiający i Inwestor:	ENERGA - OPERATOR S.A., ul. Marynarki Polskiej 130, 80-557 Gdańsk Oddział Koszalin, ul. Morska 10, 75-950 Koszalin		 Projektowanie Usług Elektroenergetycznych skr. poczt. 900; 70-957 Szczecin 2 tel.: +48 91 88 12 413; kom.: +48 502 534 490 fax: +48 91 88 12 490; e-mail: biuro@puee.pl
Nr zadania:	OBMBS/81/20126 ZN/1314/8156MZI/2022/20126/1		
Przedmiot i zakres zamówienia:	Budowa linii kablowej 15kV w zamian linii napowietrznej 15kV nr 01700-110-622 "Linia SN nr 622" od słupa nr 28 do słupa nr 33.		
Nazwa i adres obiektu budowlanego:	Sieć elektroenergetyczna 15kV na dz. nr 38/18, 41/1 obręb 0008, dz. nr 73, 74/6, 105/2, 281, 283 obręb 0019, demontaż linii napowietrznej 15kV na dz. nr 38/18, 41/1 obręb 0008, dz. nr 60/1, 154, 153/2, 152/4, 152/3, 155, 157/2, 159 obręb 0019 w jednostce ewidencyjnej nr 221202_2 Darnica		Data: 06.2022
Projektant:	mgr inż. Krzysztof Rzeszutko, upr. bud. nr: ZAP/0220/POOE/11 w spec. inst. w zakresie sieci, instalacji i urządzeń elektrycznych i elektroenergetycznych do projektowania bez ograniczeń		Podpis: 
Sprawdzający:	mgr inż. Rafał Sitko, upr. bud. nr: ZAP/0109/POOE/12 w spec. inst. w zakresie sieci, instalacji i urządzeń elektrycznych i elektroenergetycznych do projektowania bez ograniczeń		
Asystent proj.:	mgr inż. Jan Słodkowski		
Tytuł rysunku:	Plansza uzgodnień		Skala: 1:500
			Arkusz: 3
			Nr rysunku: 01

Damnica, dnia 11 sierpnia 2022 roku

Puee Projektowanie Usługi
Elektroenergetyczne al. 3 Maja 3/24
70-214 Szczecin

Odpowiadając na wniosek z dnia 19 lipca 2022r. dotyczący uzgodnienia lokalizacji umieszczenia urządzenia infrastruktury technicznej w pasie drogowym dróg gminnych oznaczonych w ewidencji gruntów jako działki dz. 74/6 obr. Zagórzycza gmina Damnica informuję, iż opiniuję pozytywnie lokalizację linii kablowej 15 kV w drodze gminnej, przy następujących warunkach:

- umieszczenie ww. linii kablowej w pasie drogowym drogi wewnętrznej należy wykonać zgodnie z projektowaną trasą oraz parametrami zawartymi w projekcie,
- sposób prowadzenia robót w obrębie jezdni nie może naruszać konstrukcji jezdni, w przypadku kolizji w/w urządzenia z istniejącymi urządzeniami lub sieciami znajdującymi się w pasie drogowym inwestor zobowiązany jest do dokonania zabezpieczeń lub ewentualnej zmiany przebiegu trasy projektowanej linii.
- przed rozpoczęciem robót budowlanych inwestor zobowiązany jest do uzyskania pozwolenia na budowę lub zgłoszenia budowy na wykonanie robót budowlanych oraz uzyskania pozwolenia zarządcy drogi na prowadzenie robót w pasie drogowym,
- w przypadku remontu lub przebudowy drogi po upływie 4 lat od daty wydania niniejszego uzgodnienia, koszty związane z koniecznością przebudowy lub przełożenia w/w urządzenia zlokalizowanego w pasie drogowym ponosi właściciel tego urządzenia,
- koszty związane z wykonaniem zadania ponosi Inwestor,
- przed rozpoczęciem prac należy złożyć wniosek do Wójta Gminy Damnica celem uzyskania warunków zajęcia przedmiotowej nieruchomości tj. dz. 73 obręb Karzniczka gmina Damnica,
- umieszczenie linii kablowej musi być wykonane zgodnie z warunkami technicznymi wydanymi przez właściwego gestora urządzeń dla przedmiotowej infrastruktury,
- wszelkie prace powinny być prowadzone tak, aby zapewnić istniejącej zieleni jej dalsze prawidłowe funkcjonowanie.



Niniejsza zgoda została wydana pod warunkiem wykonania przez stronę czynności wskazanych w niniejszym piśmie w wyżej wskazanym zakresie.

ZA ZGODNOŚĆ
Z ORYGINAŁEM
mgr inż. Krzysztof Rzeszutko

Niniejsze pismo stanowi dla Inwestora podstawę do oświadczenia o posiadanym prawie dysponowania gruntem działki oznaczonej numerami nr 73 w obrębie geodezyjnym Karzniczka na cele budowlane, zgodnie z postanowieniami art. 3 pkt.11, art. 32 ust. 4 pkt. 22 i art. 33 ust. 2 ustawy Prawo budowlane.

Zgoda zarządcy drogi wyrażona w niniejszym piśmie nie jest równoznaczna z zezwoleniem na prowadzenie robót w pasie drogowym, o które inwestor powinien wystąpić do zarządcy drogi.

2. 10. 2014 r. Grupa
TEL. 12 22 22 22 22
ZADZIAŁ
KOR. 12 22 22 22 22



Do wiadomości:

1. Wnioskodawca
2. A/a

ZAŁOŻENIE
Z ORYGINAŁEM
mgr inż. Krzysztof Rzeszutko

Damnica, dnia 31 sierpnia 2023 r.

GNiR 6870.20.2023

PUEE Projektowanie Usługi
Elektroenergetyczne
Al. 3 Maja 3/24
70-214 Szczecin

Odpowiadając na wniosek z dnia 9 sierpnia 2023 r. (data wpływu do tut. Urzędu 14 sierpnia 2023 r.) dotyczący uzgodnienia lokalizacji linii kablowej 15 kV na działce 73, obręb Zagórzycza, gmina Damnica informuję, iż opiniuję pozytywnie lokalizację ww. urządzenia, przy następujących warunkach:

- umieszczenie ww. urządzeń telekomunikacyjnych na działkach należy wykonać zgodnie z projektowaną trasą oraz parametrami zawartymi w projekcie
- wszelkie prace winny być prowadzone tak, aby zapewnić istniejącej zieleni dalsze, prawidłowe funkcjonowanie,
- zniszczone zieleńce należy odtworzyć przez profesjonalną firmę zajmującą się przedmiotowym zakresem prac,
- zniszczoną nawierzchnię należy odtworzyć w całości,
- w przypadku kolizji ww. urządzenia z istniejącymi urządzeniami lub sieciami znajdującymi się w działkach, przez które będzie biegła sieć inwestor zobowiązany jest dokonania zabezpieczeń lub ewentualnej zmiany przebiegu projektowanej trasy.

Niniejsze pismo stanowi dla Inwestora podstawę do oświadczenia o posiadanym prawie dysponowania gruntem działki oznaczonej numerem nr 73 w miejscowości Zagórzycza gm. Damnica na cele budowlane, zgodnie z postanowieniami art. 3 pkt.11, ustawy Prawo budowlane.

Z up. Wójta Gminy

mgr Grzegorz Kozmałowski
ZASTĘPCA WÓJTY

Otrzymują:

1. Adresat,
2. aa.

ZA ZGODNOŚĆ
Z ORYGINAŁEM
mgr inż. Krzysztof Rzeszutko

Słupsk, dn. 11 sierpnia 2022r.

ZGK.5212.18.2022

DECYZJA NR 39/2022

Na podstawie:

- art. 104 i 107 ustawy z dnia 14 czerwca 1960r. Kodeks postępowania administracyjnego tekst jednolity z dnia 05 listopada 2018r. (Dz.U. z 2018r, poz. 2096),
- art. 39 ust. 3 i ust. 3a ustawy z dnia 21 marca 1985 r. o drogach publicznych tj. z dnia 30 października 2018r. (Dz.U. z 2018 poz. 2068).

po rozpatrzeniu podania złożonego w dniu 19 lipca 2022r. przez firmę Puee Projektowanie Usługi Elektroenergetyczne al. 3 Maja 3/24, 70-214 Szczecin działającej z upoważnienia Energa – Operator S.A. z siedzibą w Gdańsku w sprawie uzgodnienia ułożenia linii kablowej 15 kV w miejsce linii napowietrznej 15kV w miejscowości Zagórzycy

z e z w a l a m

wnioskodawcy

na umieszczenie w pasach drogowych

- dz. nr 41/1 obr. Karzniczka, 105/2, 281, 283 obr. Zagórzycy urządzenia niezwiązanego z potrzebami zarządzania drogami tj. projektowana linia napowietrzna 15 kV w miejscu i zakresie jak na załączonych i opieczetowanych przez Zakład Gospodarki Komunalnej w Damnicy mapach syt.-wys. Niniejsze zezwolenie wydaje się przy zachowaniu następujących warunków:

1.w zakresie komunikacji:

- w przypadku wykonywania prac związanych z umieszczeniem urządzenia do wniosku na zajęcie pasa drogowego należy dołączyć plan zabezpieczenia robót sporządzony zgodnie z Rozporządzeniem Rady Ministrów z dnia 01 czerwca 2004r. w sprawie określania warunków udzielania zezwoleń na zajęcie pasa drogowego w związku z Rozporządzeniem Ministra Infrastruktury z dnia 23 września 2003r. w sprawie szczegółowych warunków zarządzania ruchem na drogach oraz wykonywania nadzoru nad tym zarządzaniem
- w związku z położonymi nowymi nawierzchniami drogowymi na wskazanych działkach należy maksymalnie odsunąć się od utwardzonych powierzchni minimum 2 m w przypadku braku możliwości prace wykonać metodą bezwykopową,
- wykopy w obrębie pasa drogowego należy zasypać gruntem niewysadzinowym, odpowiednio go zagęszczając (do wskaźnika zagęszczenia min. 1,0);
- zniszczoną nawierzchnię jezdni należy odtworzyć w całości, prace zlecając firmie specjalistycznej posiadającej kwalifikacje oraz sprzęt gwarantujący należyte wykonanie robót;
- inwestor udzieli zarządcy drogi gwarancji jakości wykonanych robót (odtworzenie nawierzchni w pasie drogowym) w okresie 24 miesięcy licząc od daty odbioru pasa drogowego;
- w przypadku kolizji w/w urządzenia z istniejącymi urządzeniami lub sieciami znajdującymi się w działkach przez które będzie biegła linia kablowa inwestor zobowiązany jest do dokonania zabezpieczeń lub ewentualnej zmiany przebiegu projektowanej trasy;
- W związku z inwestycjami planowanymi i wykonanymi na wskazanych działkach będących drogami publicznymi przed przystąpieniem do prac należy uzyskać zgodę firmy która posiada gwarancję na wykonane prace.

ZA ZGODNOŚĆ
Z ORYGINAŁEM
mgr inż. Krzysztof Rzeszutko

2. w zakresie zieleni:

- wszelkie prace winny być prowadzone tak, aby zapewnić istniejącej zieleni jej dalsze, prawidłowe funkcjonowanie,
- zniszczone zieleńce należy odtworzyć przez firmę ogrodniczą.

Uzasadnienie

W dniu 19 lipca 2022r. wnioskodawca wystąpił z wnioskiem do Zakładu Gospodarki Komunalnej w Damnicy o uzgodnienie lokalizacji linii kablowej 15kV w pasie drogowym drogi gminnej oznaczonej w ewidencji gruntów jako działki nr 41/1 obręb Karzniczka, 105/2, 281, 283 obręb Zagórzycza. Uzgadniana infrastruktura techniczna nie jest związana z potrzebami zarządzania drogami lub potrzebami ruchu drogowego. Zgodnie z art. 39 ust.1 pkt.1 ustawy o drogach publicznych zabronione jest lokalizowanie obiektów i urządzeń infrastruktury technicznej niezwiązanych z potrzebami zarządzania drogami lub potrzebami ruchu drogowego. Wyjątek stanowi zapis w **art. 39 ust. 3 w/w ustawy** zgodnie z którym w szczególnie uzasadnionych przypadkach umieszczenie w pasie drogowym urządzeń niezwiązanych z potrzebami może nastąpić wyłącznie za zezwoleniem właściwego zarządcy drogi w drodze decyzji administracyjnej.

Po rozpatrzeniu niniejszego wniosku stwierdzono, że zachodzą przesłanki określone w art. 39 ust.3 w/w ustawy na lokalizację i umieszczenie w pasie drogowym w/w dróg gminnych urządzenia infrastruktury technicznej niezwiązanego z potrzebami zarządzania drogami lub potrzebami ruchu drogowego.

Lokalizacja w/w urządzeń w działce nr 41/1 obr. Karzniczka, 105/2, 281, 283 obr. Zagórzycza urządzenia infrastruktury technicznej niezwiązanego z potrzebami zarządzania drogami lub potrzebami ruchu drogowego tj. projektowanej linii kablowej 15 kV nie powinno negatywnie wpływać na funkcjonowanie układu drogowego.

Wójt Gminy Damnica rozpatrując sprawę w oparciu o przedłożone dokumenty oraz oględziny w terenie dokonał oceny stanu faktycznego. W pasie drogowym ww. działek będzie umieszczone urządzenie – linia kablowa 15 kV - nie związane z potrzebami zarządzania drogami. Z uwagi jednak na fakt, iż infrastruktura techniczna ułożona jest w pasie drogowym, umieszczenie projektowej linii może nastąpić w sposób przedstawiony przez stronę. Niniejsza decyzja została wydana pod warunkiem wykonania przez stronę czynności wskazanych w sentencji decyzji w zakresie komunikacji, zieleni. Tym samym zgodnie z art. 162 § 2 ustawy z dnia 14 czerwca 1960 r. Kodeks postępowania administracyjnego tj. z dnia 04 grudnia 2015r. (Dz.U. z 2016 poz. 23) niewykonanie ustalonego obowiązku spowoduje uchylenie decyzji.

Ponadto zgoda zarządcy drogi wyrażona w niniejszej decyzji nie jest równoznaczna z zezwoleniem na budowę stosownie do przepisów ustawy z dnia 7 lipca 1994 r. Prawo budowlane (t. j. z dnia 09 lutego 2016r. (Dz.U. 2016 poz. 290).

Podstawę prawną do wydania decyzji w przedmiotowym zakresie stanowi art. 39 ust. 3 i ust. 3a ustawy z dnia 21 marca 1985 r. o drogach publicznych. Z treści cytowanego przepisu wynika, że w szczególnie uzasadnionych przypadkach zlokalizowanie w pasie drogowym obiektów budowlanych lub urządzeń niezwiązanych z potrzebami zarządzania drogami lub potrzebami ruchu drogowego może nastąpić wyłącznie za zezwoleniem właściwego zarządcy drogi, wydawanym w drodze decyzji administracyjnej, zgodnie z art. 40 niniejszej ustawy.

ZA ZGODNOŚĆ
Z ORYGINAŁEM
mgr inż. Krzysztof Rzeszutko

Przepis ten wskazuje, że zajęcie pasa drogowego na cele niezwiązane z budową, przebudową, remontem, utrzymaniem i ochroną dróg wymaga także zezwolenia zarządcy drogi. Jednocześnie informuję, iż za umieszczenie w pasie drogowym urządzeń niezwiązanych z potrzebami zarządzania drogami tj. gazociąg jest pobierana coroczna opłata w wysokości określonej w uchwale nr XXIII/255/2020 Rady Gminy Damnica z dnia 19 listopada 2020r. Wobec powyższego orzeczono jak w sentencji decyzji.

Jednocześnie na podstawie ustawy z dnia 16 listopada 2006 r. o opłacie skarbowej tj. z dnia 15 maja 2015r. (Dz. U. z 2015r. poz. 783) za wydanie niniejszej decyzji nie została pobrana opłata skarbowa, zwolnienie określone w załączniku cz. III, poz. 44, kol. 4, pkt 9.

Mając powyższe na uwadze należało orzec jak w sentencji decyzji.

POUCZENIE

Od niniejszej decyzji służy prawo wniesienia odwołania do Samorządowego Kolegium Odwoławczego w Słupsku za pośrednictwem Wójta Gminy Damnica w terminie 14 dnia od daty doręczenia.

Na podstawie art. 127a Kodeksu postępowania administracyjnego, w trakcie biegu terminu do wniesienia odwołania strona może zrzec się prawa do wniesienia odwołania wobec organu administracji publicznej, który wydał decyzję.

Z dniem doręczenia do Urzędu Gminy Damnica oświadczenia o zrzeczeniu się prawa do wniesienia odwołania, decyzja staje się ostateczna i prawomocna tzn. nie można złożyć odwołania od skargi.



z up. Wójta Gminy
mgr Aleksandra Winietał
DIREKTOR
ZAKŁADU GOSPODARKI
KOMUNALNEJ W DAMNICY

Otrzymują :

1. Puc Projektowanie Usługi Elektroenergetyczne al. 3 Maja 3/24, 70-214 Szczecin
2. Aa.

Informacja o przetwarzaniu danych osobowych

Zgodnie z art. 13 ogólnego rozporządzenia o ochronie danych osobowych z dnia 27 kwietnia 2016 r. (Dz. Urz. UE L 119 z 04.05.2016) informuję, iż:

- 1) administratorem Pani/Pana danych osobowych jest Gmina Damnica ul. Górna 1, 76-231 Damnica, Zakład Gospodarki Komunalnej w Damnicy ul. Strażacka 3, 76-231 Damnica;
- 2) kontakt z Inspektorem Ochrony Danych iodo@damnica.pl;
- 3) Pani/Pana dane osobowe przetwarzane będą w celu realizacji ustawowych zadań urzędu - na podstawie Art. 6 ust. 1 lit. c ogólnego rozporządzenia o ochronie danych osobowych z dnia 27 kwietnia 2016 r. oraz na podstawie Art. 9 ust.1 lit. g ogólnego rozporządzenia o ochronie danych osobowych z dnia 27 kwietnia 2016r.;
- Ustawa o drogach publicznych z dnia 21 marca 1985r. z póź. zmianami;
- Kodeks postępowania administracyjnego z dnia 14 czerwca 1960r. z póź. zmianami;
- Rozporządzenia Rady Ministrów z dnia 01 czerwca 2004r. w sprawie określania warunków udzielania zezwoleń na zajęcie pasa drogowego;
- 4) odbiorcami Pani/Pana danych osobowych będą wyłącznie podmioty uprawnione do uzyskania danych osobowych na podstawie przepisów prawa;
- 5) Pani/Pana dane osobowe przechowywane będą w czasie określonym przepisami prawa, zgodnie z instrukcją kancelaryjną;

ZA ZGODNOŚĆ
Z ORYGINAŁEM
mgr inż. Krzysztof Rzeszutko

- 6) posiada Pani/Pan prawo żądania od administratora dostępu do danych osobowych, prawo do ich sprostowania, usunięcia lub ograniczenia przetwarzania, prawo do wniesienia sprzeciwu wobec przetwarzania, prawo do przenoszenia danych, prawo do cofnięcia zgody w dowolnym momencie;
- 7) ma Pani/Pan prawo wniesienia skargi do organu nadzorczego;
- 8) podanie danych osobowych w zakresie wymaganym ustawodawstwem jest obligatoryjne;
- 9) Podanie przez Panią/Pana danych osobowych jest wymogiem koniecznym do realizacji złożonego przez Państwa wniosku, a ich niepodanie będzie skutkowało brakiem możliwości rozpatrzenia sprawy.

ZA ZGODNOŚĆ
Z ORYGINAŁEM
mgr inż. Krzysztof Rzeszutko

Damnica, dn. 27 sierpnia 2023 roku

ZGK.5212.18.2023

Postanowienie

Na podstawie:

– art. 113 § 1 ustawy z dnia 14 czerwca 1960r. Kodeks postępowania administracyjnego (tj. z dnia 25.04.2023r. Dz.U. 2023 poz. 775)

prostuję

z urzędu pisarską oczywistą omyłkę w decyzji nr 39/2022 z dnia 11 sierpnia 2022r. znak ZGK.5212.18.2022 wydanej Energa – Operator S.A. z siedzibą w Gdańsku w sprawie uzgodnienia ułożenia linii kablowej 15 kV w działkach nr 41/1 obr Karzniczka, 105/2, 281, 283 obręb Zagórzycy

„z e z w a l a m wnioskodawcy

na umieszczenie w pasach drogowych dz. nr 41/1 obr. Karzniczka, 105/2, 281, 283 obr. Zagórzycy urządzenia niezwiązanego z potrzebami zarządzania drogami tj. projektowana linia kablowa 15 kV w miejscu i zakresie jak na załączonych i opieczętowanych przez Zakład Gospodarki Komunalnej w Damnicy mapach syt.-wys. Niniejsze zezwolenie wydaje się przy zachowaniu następujących warunków:”

Pozostałe warunki decyzji nr 39/2022 z dnia 11.08.2022r. nie ulegają zmianie.

Wobec powyższego niniejszym postanowienie prostuję ww. decyzję.

POUCZENIE

Na postanowienie służy prawo wniesienia zażalenia do Samorządowego Kolegium Odwoławczego w Słupsku za pośrednictwem Wójty Gminy Damnica w terminie 7 dni od daty doręczenia niniejszego postanowienia.

Otrzymuje:

PUEE Projektowanie Usługi Elektroenergetyczne al. 3 Maja 3/24, 70-214 Szczecin

Do wiadomości:

1. Dział finansowo-księgowy w/m.
2. A/a

Wójt Gminy
mgr Aleksandra Winiarska
DYREKTOR
ZAKŁADU GOSPODARKI
KOMUNALNEJ W DAMNICY

ZA ZGODNOŚĆ
Z ORYGINAŁEM
mgr inż. Krzysztof Rzeszutko

WÓJT GMINY
DAMNICA

Urząd Gminy Damnica
76-231 ul. Górna 1
NIP 839-20-16-476 nr tel. 59 8484431
fax 59 8484435



PP.6733.8.2022

**DECYZJA
O USTALENIU LOKALIZACJI INWESTYCJI CELU PUBLICZNEGO
Z DNIA 18 SIERPNI 2022 ROKU**

Na podstawie:

- art. 4 ust. 2 pkt. 1; art. 50 ust. 1; art. 51 ust. 1 pkt 2; art. 53 ust. 4 ustawy z dnia 27 marca 2003 r. o planowaniu i zagospodarowaniu przestrzennym (t.j. Dz. U. 2022 poz. 503),
- art. 104; art. 106; art. 107; art. 109; art. 111 ustawy z dnia 14 czerwca 1960 r. – Kodeks postępowania administracyjnego (tekst jednolity Dz.U z 2021 r. poz. 735),
- § 2-3 Rozporządzenia Ministra Infrastruktury z dnia 26 sierpnia 2003 r. w sprawie oznaczeń i nazewnictwa stosowanych w decyzji o ustaleniu lokalizacji inwestycji celu publicznego oraz w decyzji o warunkach zabudowy (Dz. U. z 2003 r. Nr 164 poz. 1589),
- § 3-9 Rozporządzenia Ministra Infrastruktury z dnia 26 sierpnia 2003 r. w sprawie sposobów ustalania wymagań dotyczących nowej zabudowy i zagospodarowania terenu w przypadku braku miejscowego planu zagospodarowania przestrzennego (Dz. U. z 2003 r. Nr 164 poz. 1588 ze zm.: Dz. U. z 2021 r. poz. 2399),

po rozpatrzeniu wniosku złożonego w dniu 04 lipca 2022 roku przez ENERGA OPERATOR S.A. Oddział w Koszalinie, ul. Morska 10, 75 – 950 Koszalin – reprezentowaną przez pełnomocnika p. Krzysztofa Rzeszutko, ul. 3 – go Maja 3/24, 70 – 214 Szczecin oraz uzgodnieniu projektu decyzji:

- ze Starostą Słupskim – na podstawie art. 122a Kodeksu postępowania administracyjnego (t.j. Dz. U. z 2021 r. poz. 735) i art. 53 ust. 5 ustawy z dnia 27 marca 2003 r. o planowaniu i zagospodarowaniu przestrzennym (t.j. Dz. U. z 2022 r. poz. 503),
- z Zakładem Gospodarki Komunalnej w Damnicy – opinia zawarta w piśmie z dnia 21.07.2022 r., znak: KI.5012.35.2022,
- z Zarządem Dróg Powiatowych w Słupsku – opinia zawarta w piśmie z dnia 19.07.2022 r., znak: ZDP.GIU.071.1.161.2022,

**W ó j t G m i n y D a m n i c a
U S T A L A**

WARUNKI LOKALIZACJI INWESTYCJI CELU PUBLICZNEGO

dla planowanego przedsięwzięcia polegającego na budowie sieci elektroenergetycznej 15 kV na działkach nr 105/2, 281, 283, 74/6, 73, 72/4, 65/2, 63/2, 62 obr. geod. Zagórzycza oraz części działki 38/18 (poza gruntami kl. III), 41/1 obr. geod. Karzniczka, gmina Damnica.

1. Rodzaj inwestycji:

Planowana inwestycja polega na budowie sieci elektroenergetycznej 15 kV na działkach nr 105/2, 281, 283, 74/6, 73, 72/4, 65/2, 63/2, 62 obr. geod. Zagórzycza, części działki 38/18 (poza gruntami kl. III), 41/1 obr. geod. Karzniczka, gmina Damnica.

Opis inwestycji – ustalenia:

- 1) Lokalizacja zgodnie z zakresem inwestycji przedstawionym na załączniku graficznym.

ZA ZGODNOŚĆ
Z ORYGINAŁEM
mgr inż. Krzysztof Rzeszutko

- 2) Planowana inwestycja polega na budowie sieci elektroenergetycznej 15 kV, o długości do 1000,00 m.
- 3) Realizację inwestycji wykonać zgodnie z obowiązującymi normami technicznymi i przepisami prawa budowlanego.

2. Ustalenia dotyczące kształtowania ład przestrzennego:

- 1) Planowana inwestycja jest budową infrastruktury technicznej, która nie wymaga wydzielania terenu i nie zmienia sposobu jego użytkowania, w związku z czym nie oddziałuje na ład przestrzenny.
- 2) Projekty sieci i obiektów infrastruktury technicznej powinny uwzględniać istniejące i projektowane zagospodarowanie terenu.

3. Ustalenia dotyczące ochrony środowiska i zdrowia ludzi, krajobrazu kulturowego:

- 1) Na terenie objętym wnioskiem nie występują formy ochrony przyrody, o których mowa w art. 6 ust. 1 ustawy z dnia 16 kwietnia 2004 r. o ochronie przyrody (t.j. Dz. U. z 2022 r. poz. 916).
- 2) Roboty budowlane należy prowadzić w sposób zapewniający zachowanie i ochronę istniejących sieci.
- 3) Planowana inwestycja nie należy do przedsięwzięć, o których mowa w art. 59 ust. 1 i 2 ustawy z dnia 3 października 2008 r. o udostępnianiu informacji o środowisku i jego ochronie, udziale społeczeństwa w ochronie środowiska oraz ocenach oddziaływania na środowisko (t.j. Dz. U. z 2022 r. poz. 1029) i nie znajduje się w katalogu zawartym w rozporządzeniu Rady Ministrów z dnia 10 września 2019 r. w sprawie przedsięwzięć mogących znacząco oddziaływać na środowisko (tekst jednolity Dz. U. z 2019 r. poz. 1839).
- 4) Inwestycję należy prowadzić zgodnie z normami i przepisami ogólnymi z zakresu ochrony środowiska, w tym wymaganiami ustawy z dnia 27 kwietnia 2001 r. Prawo ochrony środowiska (tekst jednolity: Dz. U. z 2022 r. poz. 1079 ze zm.).
- 5) Zakres inwestycji zawiera się w granicach działek, które są oznaczone: dr, B, RIVa, PsIV, Br-RIV, co zgodnie z wymogami art. 7 ustawy z dnia 3 lutego 1995 r. o ochronie gruntów rolnych i leśnych, nie jest wymagane uzyskanie zgody na zmianę przeznaczenia gruntów rolnych i leśnych na cele nierolnicze i nieleśne kiedy brak jest wymogu wyłączenia tych gruntów z produkcji rolnej i leśnej. Po zrealizowaniu inwestycji grunt zostanie przywrócony do pierwotnego użytkowania.
- 6) Powierzchnię terenu chronić przed erozją wodną poprzez zapewnienie swobodnego odpływu wód opadowych, nie dopuszczając do ich zalegania oraz zalewania działek sąsiednich.

4. Ustalenia dotyczące ochrony dziedzictwa kulturowego i zabytków oraz dóbr kultury współczesnej:

Planowana inwestycja, której dotyczy wniosek nie leży na terenie objętym formami ochrony zabytków, o których mowa w art. 7 ustawy z dnia 23 lipca 2003 r. o ochronie zabytków i opiece nad zabytkami (t.j. Dz. U. z 2022 r. poz. 840).

6. Ustalenia dotyczące obsługi w zakresie infrastruktury technicznej:

- 1) Obsługa w zakresie infrastruktury technicznej – nie dotyczy.
- 2) Projekty sieci i obiektów infrastruktury technicznej powinny uwzględniać zachowanie wymaganych przepisami odległości od innych sieci uzbrojenia podziemnego.

- 3) Ewentualne kolizje należy uzgodnić z gestorami sieci. Inwestor winien eliminować je za zgodą i na warunkach gestorów sieci staraniem własnym oraz poprzez własny nakład finansowy.

7. Ustalenia dotyczące obsługi w zakresie komunikacji:

- 1) Dojazd do terenu planowanej inwestycji – z drogi gminnej, drogi powiatowej.
- 2) Planowana inwestycja jest budową infrastruktury technicznej z tego względu zajęcie powierzchni pasa drogowego drogi publicznej wystąpi tylko w okresie realizacji.
- 3) W przypadku konieczności przebudowy drogi związanej z planowaną inwestycją mają zastosowanie przepisy art. 16 ustawy z dnia 21 marca 1985 r. o drogach publicznych (t.j. Dz. U. z 2021 r. poz. 1376).
- 4) Należy wystąpić o udzielenie zezwolenia na prowadzenie robót w pasie drogowym.
- 5) Obowiązek poprawienia stanu nawierzchni drogi w sposób umożliwiający obsługę inwestycji spoczywa na Inwestorze.
- 6) Teren, nawierzchnię oraz zagospodarowanie po zakończeniu robót budowlanych przywrócić do stanu zastętego.
- 7) Inwestor zobowiązany jest do uzyskania zezwolenia na lokalizację w pasie drogowym urządzeń niezwiązanych z potrzebami zarządzania drogami lub potrzebami ruchu drogowego.

8. Wymagania dotyczące ochrony interesów osób trzecich:

- 1) Należy spełnić wymagania określone w art. 5 ust. 2 ustawy z dnia 7 lipca 1994 r. Prawo budowlane (t.j. Dz. U. z 2021 r. poz. 2351) oraz w normach i innych przepisach szczególnych.
- 2) Projekt budowlany inwestycji powinien zapewnić zarówno w czasie budowy, jak i późniejszej eksploatacji ochronę osób trzecich w szczególności przez:
 - a) ochronę przed pozbawieniem dostępu do drogi publicznej,
 - b) ochronę przed pozbawieniem korzystania z sieci uzbrojenia terenu,
 - c) ochronę przed uciążliwościami powodowanymi przez hałas, wibracje, zakłócenia elektryczne oraz promieniowanie,
 - d) ochronę przed zanieczyszczeniem powietrza, wody i gleby,
 - e) ochronę przed zalewaniem wodami opadowymi działek sąsiednich.

9. Ustalenia dotyczące granic i sposobów zagospodarowania terenów lub obiektów podlegających ochronie, ustalonych na podstawie odrębnych przepisów:

- Ochrona obiektów budowlanych na terenach górniczych (ustawa z dnia 9 czerwca 2011 r. Prawo geologiczne i górnicze, t.j. Dz. U. z 2022 r. poz. 1072) – na terenie objętym wnioskiem nie występują tereny górnicze.
- Ochrona obiektów na terenach zagrożonych osuwaniem mas ziemnych (ustawa z dnia 9 czerwca 2011 r. Prawo geologiczne i górnicze, t.j. Dz. U. z 2022 r. poz. 1072) na terenie objętym wnioskiem nie występują tereny potencjalnie zagrożone osuwaniem się mas ziemnych.
- Ochrona przed powodzią (ustawa z dnia 20 lipca 2017 r. Prawo wodne, t.j. Dz. U. z 2021 r. poz. 2233) – na terenie objętym wnioskiem nie występują obszary szczególnego zagrożenia powodzią.

10. Inne warunki i szczegółowe zasady zagospodarowania terenu oraz jego zabudowy wynikające z przepisów odrębnych:

- Projekt budowlany należy opracować zgodnie z Rozporządzeniem Ministra Transportu, Budownictwa i Gospodarki Morskiej z dnia 25 kwietnia 2012 r., w sprawie szczegółowego zakresu i formy projektu budowlanego (t.j. Dz. U. z 2020 r. poz. 1609). W przypadku odstępstwa od wymagań zawartych w ww. rozporządzeniu należy przed

**ZA ZGODNOŚĆ
Z ORYGINAŁEM**

mgr inż. Krzysztof Rzeszutko

przystąpieniem do wykonania projektu budowlanego wystąpić o takie odstępstwo do Starostwa Powiatowego w Słupsku. Starostwo po uzyskaniu upoważnienia Ministra Transportu, Budownictwa i Gospodarki Morskiej w drodze postanowienia, udziela lub odmawia zgody na odstępstwo.

- Projekt budowlany powinien być zgodny z ustawą z dnia 10 kwietnia 1997 r. Prawo energetyczne (t.j. Dz. U. z 2021 r. poz. 716 ze zm.) oraz z normami i innymi przepisami szczególnymi.
- Posadowienie obiektu stosownie do przepisów ustawy Prawo budowlane (t.j. Dz. U. z 2021 r. poz. 2351) i przepisów Rozporządzenia Ministra Transportu, Budownictwa i Gospodarki Morskiej z dnia 25 kwietnia 2012 r. w sprawie ustalenia geotechnicznych warunków posadawiania obiektów budowlanych (t.j. Dz. U. z 2012 r. poz. 463).

UZASADNIENIE

W dniu 04 lipca 2022 roku złożono wniosek przez ENERGA OPERATOR S.A. Oddział w Koszalinie, ul. Morska 10, 75 – 950 Koszalin – reprezentowaną przez pełnomocnika p. Krzysztofa Rzeszutko, ul. 3 – go Maja 3/24, 70 – 214 Szczecin, dla planowanego przedsięwzięcia polegającego na budowie sieci elektroenergetycznej 15 kV na działkach nr 105/2, 281, 283, 74/6, 73, 72/4, 65/2, 63/2, 62 obr. geod. Zagórzycza oraz części działki 38/18 (poza gruntami kl. III), 41/1 obr. geod. Karzniczka, gmina Damnica.

Zgodnie z art. 50 ust. 1 ustawy o planowaniu i zagospodarowaniu przestrzennym inwestycja celu publicznego jest lokalizowana na podstawie planu miejscowego, a w przypadku jego braku – w drodze decyzji o ustaleniu lokalizacji inwestycji celu publicznego.

W myśl art. 2 pkt. 5 ustawy z dnia 27 marca 2003 r. o planowaniu i zagospodarowaniu przestrzennym ilekroć w ustawie mowa o „inwestycji celu publicznego” – należy przez to rozumieć działania o znaczeniu lokalnym (gminnym) i ponadlokalnym (powiatowym, wojewódzkim i krajowym), a także krajowym (obejmującym również inwestycje międzynarodowe i ponadregionalne) bez względu na status podmiotu podejmującego te działania oraz źródła ich finansowania, stanowiące realizację celów, o których mowa w art. 6 ustawy z dnia 21 sierpnia 1997 r. o gospodarce nieruchomościami (t.j. Dz. U. z 2021 r. poz. 1899).

Inwestycja polegająca na budowie dla planowanego przedsięwzięcia polegającego na budowie sieci elektroenergetycznej 15 kV na działkach nr 74/6, 105/2, 281, 283, 74/6, 73, 72/4, 65/2, 63/2, 62 obr. Zagórzycza oraz części działki 38/18 (poza gruntami kl. III), 41/1 obr. geod. Karzniczka, gmina Damnica, jest inwestycją o znaczeniu lokalnym oraz jest wymieniona w art. 6 pkt. 2 ustawy z dnia 21 sierpnia 1997 r. o gospodarce nieruchomościami (t.j. Dz. U. z 2021 r. poz. 1899), co skutkuje jej zakwalifikowaniem do katalogu inwestycji celu publicznego.

W myśl obowiązujących przepisów, tj. ustawy o planowaniu i zagospodarowaniu przestrzennym (dalej jako PiZP) oraz przepisami wykonawczymi do niej, w toku postępowania sporządzona została przez uprawnionego urbanistę analiza oraz na jej podstawie projekt decyzji o ustaleniu lokalizacji inwestycji celu publicznego dla wnioskowanego zamierzenia inwestycyjnego.

W wyniku analizy materiałów źródłowych stwierdzono, że w sprawie spełnione zostają przepisy art. 54 ustawy PiZP, co powoduje możliwość wydania decyzji o ustaleniu inwestycji celu publicznego, dla planowanego przedsięwzięcia polegającego na budowie sieci elektroenergetycznej 15 kV na działkach nr 74/6, 105/2, 281, 283, 74/6, 73, 72/4, 65/2, 63/2, 62 obr. Zagórzycza oraz części działki 38/18 (poza gruntami kl. III), 41/1 obr. geod. Karzniczka, gmina Damnica.

Zakres niniejszej decyzji jest zgodny z wymaganiami zawartymi w Rozporządzeniu Ministra Infrastruktury z dnia 26 sierpnia 2003 r. w sprawie oznaczeń i nazewnictwa

ZA ZGODNOŚĆ
Z ORYGINAŁEM
mgr inż. Krzysztof Rzeszutko

stosowanych

w decyzji o ustaleniu lokalizacji inwestycji celu publicznego oraz w decyzji o warunkach zabudowy.

W toku przeprowadzonego postępowania administracyjnego nie wpłynęły zastrzeżenia stron powiadomionych o podjęciu postępowania w sprawie wydania decyzji o ustaleniu lokalizacji inwestycji celu publicznego.

POUCZENIE

1. Po uzyskaniu pozwolenia na budowę Inwestor w myśl art. 40 ustawy z dnia 21 marca 1985 r. o drogach publicznych (t.j. Dz. U. z 2021 r. poz. 1376) winien wystąpić o udzielenie zezwolenia na prowadzenie robót w pasie drogowym. W zezwoleniu na zajęcie pasa drogowego Zarządca drogi określi szczegóły dotyczące wykonawstwa robót budowlanych oraz wysokości opłat za zajęcie pasów drogowych.
2. Od niniejszej decyzji służy stronie prawo wniesienia odwołania do Samorządowego Kolegium Odwoławczego w Słupsku w terminie 14 dni od dnia doręczenia, za pośrednictwem Wójta Gminy Damnica.
3. Na podstawie art. 127a KPA w trakcie biegu terminu do wniesienia odwołania strona może zrzec się prawa do wniesienia odwołania wobec organu administracji publicznej, który wydał decyzję. Z dniem doręczenia Wójtowi Gminy Damnica oświadczenia o zrzeczeniu się prawa do wniesienia odwołania przez ostatnią ze stron postępowania, decyzja staje się ostateczna i prawomocna. Ponadto poucza się, że w myśl art. 130 § 4 KPA decyzja podlega wykonaniu przed upływem terminu do wniesienia odwołania, jeżeli jest zgodna z żądaniem wszystkich stron lub jeżeli wszystkie strony zrzekły się prawa do wniesienia odwołania.
4. Odwołanie od decyzji o ustaleniu lokalizacji inwestycji powinno zawierać zarzuty odnoszące się do decyzji, określać istotę i zakres żądania będącego przedmiotem odwołania oraz wskazywać dowody uzasadniające to żądanie.

Załączniki:

część graficzna – załącznik nr 1,

część tekstowa – załącznik nr 2

Opracowana mapa stanowi załącznik graficzny do niniejszej decyzji.

Opracowała: Mariola Rosa
architekt spełniający wymogi zapisane
w art. 60 ust. 4 ustawy z dnia 27 marca 2003 r.
o planowaniu i zagospodarowaniu przestrzennym

ARCHITEKT
mgr inż. arch. Mariola Rosa
uprawnienie do projektowania architektury
bez ograniczeń nr BK.UF.7352/84/98



WÓJT
Andrzej Kordylas
Andrzej Kordylas

**ZAZGODNOŚĆ
Z ORYGINAŁEM**
mgr inż. Krzysztof Rzeszutko

Otrzymują strony postępowania:

1. Pełnomocnik wnioskodawcy – p. Krzysztof Rzeszutko
2. Zespół Szkół w Zagórzycy
3. Centralny Ośrodek Badania Odmian Roślin Uprawnych
4. Krajowy Ośrodek Wsparcia Rolnictwa OT Pruszcz Gdański
5. Gmina Damnica a/a

Do wiadomości:

1. Starostwo Powiatowe w Słupsku

DECYZJA NINIEJSZA

JEST OSTATECZNA

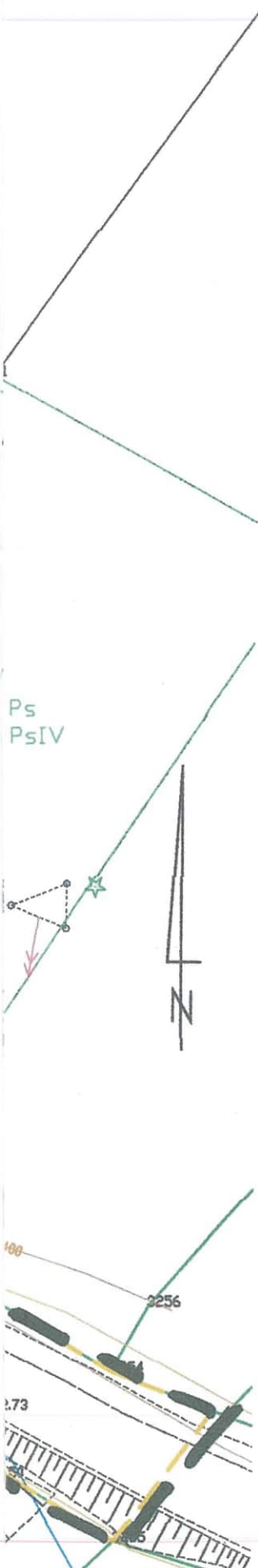
z dnia 02.08.2022

Damnicz, dnia 21.08.2023

PODINSPEKTOR

inż. Małgorzata Więcek
inż. Małgorzata Więcek

STAROSTWO POWIATOWE
w SŁUPSKU
(2)



ZA ZGODNOŚĆ
Z ORYGINAŁEM
mgr inż. Krzysztof Rzeźutko

WÓJT GMINY
DAMNICA
woj. pomorskie

WÓJT
[Signature]
Andrzej Kordylas

ARCHITEKT
mgr inż. arch. Mariola Rosa
uprawnienia do projektowania arch. i inż. struktury
bez ograniczeń nr RK.007342/84/98


LEGENDA

- obszar objęty wnioskiem; obszar, na który inwestycja będzie oddziaływać
- działki objęte wnioskiem
- projektowany kabel elektroenergetyczny 15kV
- projektowany słup 15kV

ZAŁĄCZNIK GRAFICZNY DO DECYZJI LOKALIZACJI
INWESTYCJI CELU PUBLICZNEGO

Linia rozgraniczająca inwestycji

STAROSTWO POWIATOWE
w SŁUPSKU
(2)



ZA ZGODNOŚĆ
Z ORYGINAŁEM
mgr inż. Krzysztof Rzeszutko

WÓJT GMINY
DAMNICA
woj. pomorskie

WÓJT
Andrzej Kordylas
Andrzej Kordylas

ARCHITECT
mgr inż. arch. Mariola Rosa
uprawnienia do projektowania architektury
bez ograniczeń nr BK.III.7342/3: 99

ia który inwestycja będzie oddziaływać

czny 15kV

ZAŁĄCZNIK GRAFICZNY DO DECYZJI LOKALIZCJI
INWESTYCJI CELU PUBLICZNEGO

Linia rozgraniczająca inwestycji

Arkusze 2

**ZAŁĄCZNIK NR 2 DO PROJEKTU DECYZJI O USTALENIU LOKALIZACJI
INWESTYCJI CELU PUBLICZNEGO**

**WYNIKI ANALIZY URBANISTYCZNEJ I FORMALNO – PRAWNEJ WYKONANEJ
DLA DZIAŁEK EWIDENCYJNYCH**

nr 105/2, 281, 283, 74/6, 73, 72/4, 65/2, 63/2, 62 obr. geod. Zagórzycy oraz części działki 38/18 (poza gruntami kl. III), 41/1 obr. geod. Karzniczka, gmina Damnica

CZĘŚĆ OPISOWA

1. Analiza stanu faktycznego terenu objętego wnioskiem

1) Wnioskodawca: ENERGA OPERATOR S.A., ul. Morska 10, 75 – 950 Koszalin.

Przedmiot wniosku: budowa sieci elektroenergetycznej 15 kV na działkach nr 105/2, 281, 283, 74/6, 73, 72/4, 65/2, 63/2, 62 obr. geod. Zagórzycy oraz części działki 38/18 (poza gruntami kl. III), 41/1 obr. geod. Karzniczka, gmina Damnica.

Analiza stanu prawnego terenu, na którym przewiduje się realizację inwestycji:

1) Własność: Gmina Damnica, Skarb Państwa.

2. Analiza warunków oraz zasad zagospodarowania terenu wynikających z przepisów odrębnych w zakresie:

1) Warunków i wymagań kształtowania ładu przestrzennego:

Planowana inwestycja jest budową infrastruktury technicznej, która nie wymaga wydzielenia terenu i nie zmienia sposobu jego użytkowania, w związku z czym nie oddziałuje na ład przestrzenny.

2) Ochrony środowiska i zdrowia ludzi:

- Na terenie objętym wnioskiem nie występują formy ochrony przyrody, o których mowa w art. 6 ust. 1 ustawy z dnia 16 kwietnia 2004 r. o ochronie przyrody (t.j. Dz. U. z 2022 r. poz. 916).
- Roboty budowlane należy prowadzić w sposób zapewniający zachowanie i ochronę istniejących sieci.
- Planowana inwestycja nie należy do przedsięwzięć, o których mowa w art. 59 ust. 1 i 2 ustawy z dnia 3 października 2008 r. o udostępnianiu informacji o środowisku i jego ochronie, udziale społeczeństwa w ochronie środowiska oraz ocenach oddziaływania na środowisko (t.j. Dz. U. z 2022 r. poz. 1029) i nie znajduje się w katalogu zawartym w rozporządzeniu Rady Ministrów z dnia 10 września 2019 r. w sprawie przedsięwzięć mogących znacząco oddziaływać na środowisko (tekst jednolity Dz. U. z 2019 r. poz. 1839).
- Inwestycję należy prowadzić zgodnie z normami i przepisami ogólnymi z zakresu ochrony środowiska, w tym wymaganiami ustawy z dnia 27 kwietnia 2001 r. Prawo ochrony środowiska (tekst jednolity: Dz. U. z 2022 r. poz. 1079 ze zm.).
- Zakres inwestycji zawiera się w granicach działek, które są oznaczone: dr, B, RIVa, PsIV, Br-RIV, co zgodnie z wymogami art. 7 ustawy z dnia 3 lutego 1995 r. o ochronie gruntów rolnych i leśnych, nie jest wymagane uzyskanie zgody na zmianę przeznaczenia gruntów rolnych i leśnych na cele nierolnicze i nieleśne kiedy brak jest wymogu wyłączenia tych gruntów z produkcji rolnej i leśnej. Po zrealizowaniu inwestycji grunt zostanie przywrócony do pierwotnego użytkowania.

ZA ZGODNOŚĆ
Z ORYGINAŁEM
mgr inż. Krzysztof Rzeszutko 6

- Powierzchnię terenu chronić przed erozją wodną poprzez zapewnienie swobodnego odpływu wód opadowych, nie dopuszczając do ich zalegania oraz zalewania działek sąsiednich.

3. Ochrony dziedzictwa kulturowego i zabytków oraz dóbr kultury współczesnej:

Planowana inwestycja, której dotyczy wniosek nie leży na terenie objętym formami ochrony zabytków, o których mowa w art. 7 ustawy z dnia 23 lipca 2003 r. o ochronie zabytków i opiece nad zabytkami (t.j. Dz. U. z 2022 r. poz. 840).

4. Obsługi w zakresie infrastruktury technicznej i komunikacji:

- 1) Obsługa w zakresie infrastruktury technicznej – z drogi gminnej, drogi powiatowej.
- 2) Projekty sieci i obiektów infrastruktury technicznej powinny uwzględniać zachowanie wymaganych przepisami odległości od innych sieci uzbrojenia podziemnego.
- 3) Ewentualne kolizje należy uzgodnić z gestorami sieci. Inwestor winien eliminować je za zgodą i na warunkach gestorów sieci staraniem własnym oraz poprzez własny nakład finansowy.
- 4) W przypadku konieczności przebudowy drogi związanej z planowaną inwestycją mają zastosowanie przepisy art. 16 ustawy z dnia 21 marca 1985 r. o drogach publicznych (t.j. Dz. U. z 2021 r. poz. 1376)
- 5) Należy wystąpić o udzielenie zezwolenia na prowadzenie robót w pasie drogowym.
- 6) Obowiązek poprawienia stanu nawierzchni drogi w sposób umożliwiający obsługę inwestycji spoczywa na Inwestorze.
- 7) Teren, nawierzchnię oraz zagospodarowanie po zakończeniu robót budowlanych przywrócić do stanu zastałego.
- 8) Inwestor zobowiązany jest do uzyskania zezwolenia na lokalizację w pasie drogowym urządzeń niezwiązanych z potrzebami zarządzania drogami lub potrzebami ruchu drogowego.

5. Wymagań dotyczących ochrony interesów osób trzecich:

- 1) Należy spełnić wymagania określone w art. 5 ust. 2 ustawy z dnia 7 lipca 1994 r. Prawo budowlane (tekst jednolity t.j. Dz. U. z 2021 r. poz. 2351) oraz w normach i innych przepisach szczególnych.
- 2) Projekt budowlany inwestycji powinien zapewnić zarówno w czasie budowy jak i późniejszej eksploatacji ochronę osób trzecich w szczególności przez:
 - ochronę przed pozbawieniem dostępu do drogi publicznej,
 - ochronę przed pozbawieniem korzystania z sieci uzbrojenia terenu,
 - ochronę przed uciążliwościami powodowanymi przez hałas, wibracje, zakłócenia elektryczne oraz promieniowanie,
 - ochronę przed zanieczyszczeniem powietrza, wody i gleby,
 - ochronę przed zalewaniem wodami opadowymi działek sąsiednich.

6. Ustalenia dotyczące granic i sposobów zagospodarowania terenów lub obiektów podlegających ochronie, ustalonych na podstawie odrębnych przepisów:

- Ochrona obiektów budowlanych na terenach górniczych (ustawa z dnia 9 czerwca 2011 r. Prawo geologiczne i górnicze, t.j. Dz. U. z 2022 r. poz. 1072) – na terenie objętym wnioskiem nie występują tereny górnicze.
- Ochrona obiektów na terenach zagrożonych osuwaniem mas ziemnych (ustawa z dnia 9 czerwca 2011 r. Prawo geologiczne i górnicze, t.j. Dz. U. z 2022 r. poz. 1072) na terenie objętym wnioskiem nie występują tereny potencjalnie zagrożone osuwaniem się mas ziemnych.

- Ochrona przed powodzią (ustawa z dnia 20 lipca 2017 r. Prawo wodne, t.j. Dz. U. z 2021 r. poz. 2233) – na terenie objętym wnioskiem nie występują obszary szczególnego zagrożenia powodzią.

7. Inne

Zamierzenie zgodne z ustawą z 21 sierpnia 1997 r. o gospodarce nieruchomościami (t.j. Dz. U. z 2021 r. poz. 1899).

Opracowała: Mariola Rosa
architekt spełniający wymogi zapisane
w art. 60 ust. 4 ustawy z dnia 27 marca 2003 r.
o planowaniu i zagospodarowaniu przestrzennym

ARCHITEKT
mgr inż. arch. Mariola Rosa
wpisany do rejestru architektury
i zagospodarowania nr BK.IIF.7332/84/98

WÓJT

Andrzej Kordylas

ZA ZGODNOŚĆ
Z ORYGINAŁEM
mgr inż. Krzysztof Rzeszutko



PP.6733.4.2023

DECYZJA O USTALENIU LOKALIZACJI INWESTYCJI CELU PUBLICZNEGO Z DNIA 13 LIPCA 2023 ROKU

Na podstawie:

- art. 4 ust. 2 pkt. 1; art. 50 ust. 1; art. 51 ust. 1 pkt 2; art. 53 ust. 4 ustawy z dnia 27 marca 2003 r. o planowaniu i zagospodarowaniu przestrzennym (t.j. Dz. U. 2023 poz. 977),
- art. 104; art. 106; art. 107; art. 109; art. 111 ustawy z dnia 14 czerwca 1960 r. – Kodeks postępowania administracyjnego (tekst jednolity Dz.U. z 2023 r. poz. 775 ze zm.),
- § 2-3 Rozporządzenia Ministra Infrastruktury z dnia 26 sierpnia 2003 r. w sprawie oznaczeń i nazewnictwa stosowanych w decyzji o ustaleniu lokalizacji inwestycji celu publicznego oraz w decyzji o warunkach zabudowy (Dz. U. z 2003 r. Nr 164 poz. 1589),
- § 3-9 Rozporządzenia Ministra Infrastruktury z dnia 26 sierpnia 2003 r. w sprawie sposobów ustalania wymagań dotyczących nowej zabudowy i zagospodarowania terenu w przypadku braku miejscowego planu zagospodarowania przestrzennego (Dz. U. z 2003 r. Nr 164 poz. 1588 ze zm.; Dz. U. z 2021 r. poz. 2399),

po rozpatrzeniu wniosku złożonego w dniu 05 czerwca 2023 roku przez ENERGA OPERATOR S.A. Oddział w Koszalinie, ul. Morska 10, 75 – 950 Koszalin – reprezentowana przez Pana Krzysztofa Rzeszutko, ul. 3 – go Maja 3/24, 70 – 214 Szczecin oraz uzgodnieniu projektu decyzji:

- ze Starostą Słupskim – na podstawie art. 122a Kodeksu postępowania administracyjnego (t.j. Dz. U. z 2023 r. poz. 775 ze zm.) i art. 53 ust. 5 ustawy z dnia 27 marca 2003 r. o planowaniu i zagospodarowaniu przestrzennym (t.j. Dz. U. z 2023 r. poz. 977),
- z Zakładem Gospodarki Komunalnej w Damnicy – opinia zawarta w piśmie z dnia 16.06.2023 r. r., znak: KI.5012.70.2023,
- z Centralnym Wojskowym Centrum Rekrutacji – Ośrodkiem Zamiejscowym w Gdańsku – postanowienie nr 508/2023 zawarte w piśmie z dnia 23.06.2023 r., znak: CWCR GD-WWZ.0732.187.2023,
- z Polskimi Sieciami Elektroenergetycznymi – Departamentem Eksploatacji Usług Sieciowych w Bydgoszczy – opinia zawarta w piśmie z dnia 28.06.2023 r., znak: 1476-DE-DSB-DUB-WFB.071.504.2023.2,
- z Pomorskim Wojewódzkim Konserwatorem Zabytków – Delegaturą w Słupsku – postanowienie zawarte w piśmie z dnia 10.07.2023 r., znak: ARD.5151.140-2.2023.KM,

ZA ZGODNOŚĆ
Z ORYGINAŁEM
mgr inż. Krzysztof Rzeszutko

W Ó J T G M I N Y D A M N I C A

U S T A L A

WARUNKI LOKALIZACJI INWESTYCJI CELU PUBLICZNEGO

dla planowanego przedsięwzięcia polegającego na budowie sieci elektroenergetycznej 15 kV, na działce ewidencyjnej nr 60/1 położonej w obrębie geodezyjnym Zagórzycy, gmina Damnica

1. Rodzaj inwestycji:

Planowana inwestycja polega na budowie sieci elektroenergetycznej 15 kV, na dz. ew. nr 60/1 obr. geod. Zagórzycy, gmina Damnica.

2. Opis inwestycji – ustalenia:

- a) Lokalizacja zgodnie z załącznikiem graficznym we wskazanych liniach rozgraniczających.
- b) Inwestycja obejmuje budowę sieci elektroenergetycznej 15 kV, na dz. ew. nr 60/1 obr. geod. Zagórzycy, gmina Damnica.

2.1. Ustalenia techniczne inwestycji:

- a) Powierzchnia słupa – max. 0,9 m².
- b) Całkowita długość trasy – do ok. 60,0 m.
- c) Całkowita wysokość infrastruktury – do ok. 9,0 m.
- d) Planowana inwestycja jest budową infrastruktury technicznej z tego względu zajęcie powierzchni pasa drogowego drogi gminnej wystąpi tylko w okresie realizacji.
- e) W zakresie opracowania zasilania, uzgodnienia należy zrobić z właściwym rejonem ENERGA – OPERATOR SP. Z O.O.
- f) Planowana inwestycja nie wymaga wydzielenia terenu i nie zmienia sposobu jego użytkowania.
- g) Ewentualne kolizje należy uzgodnić z gestorami sieci.
- h) Teren, nawierzchnie oraz zagospodarowanie po zakończeniu robót budowlanych przywrócić do stanu zastałego.

2.2 Ustalenia ogólne:

- a) projekt budowlany należy sporządzić zgodnie z wymaganiami zawartymi w przepisach szczególnych dotyczących przedmiotowej inwestycji;
- b) projekty sieci i obiektów infrastruktury technicznej powinny uwzględniać istniejące i projektowane zagospodarowanie terenu, w tym zachowanie wymaganych przepisami odległości od innych sieci uzbrojenia podziemnego.

3. Ustalenia dotyczące ochrony środowiska i zdrowia ludzi, krajobrazu kulturowego:

- Na terenie objętym wnioskiem nie występują formy ochrony przyrody, o których mowa w art. 6 ust. 1 ustawy z dnia 16 kwietnia 2004 r. o ochronie przyrody (t.j. Dz. U. z 2022 r. poz. 916).
- Ewentualna wycinka drzew wymaga uzyskania zezwolenia Wójta Gminy Damnica w trybie art. 83 i 83a ustawy z dnia 16 kwietnia 2004 r. o ochronie przyrody (tekst

ZA ZGODNOŚĆ
Z ORYGINAŁEM
mgr inż. Krzysztof Rzeszutko

jednolity: Dz. U. z 2022 r. poz. 916). Obowiązuje zakaz uszkodzania systemów korzeniowych rosnących w sąsiedztwie drzew.

- Inwestycję należy prowadzić zgodnie z normami i przepisami ogólnymi z zakresu ochrony środowiska, w tym wymaganiami ustawy z dnia 27 kwietnia 2001 r. Prawo ochrony środowiska (tekst jednolity: Dz. U. z 2021 r. poz. 1973).
- Inwestycja nie może powodować nieodwracalnych zmian w środowisku przyrodniczym w obrębie zajmowanych działek.
- Planowana inwestycja nie należy do przedsięwzięć, o których mowa w art. 59 ust. 1 i 2 ustawy z dnia 3 października 2008 r. o udostępnianiu informacji o środowisku i jego ochronie, udziale społeczeństwa w ochronie środowiska oraz ocenach oddziaływania na środowisko (tekst jednolity: Dz. U. z 2022 r. poz. 1029) i nie znajduje się w katalogu zawartym w rozporządzeniu Rady Ministrów z dnia 9 listopada 2010 r. w sprawie przedsięwzięć mogących znacząco oddziaływać na środowisko (tekst jednolity: Dz. U. z 2019 r. poz. 1839).
- Należy zapewnić spójny system gospodarki wodami gruntowymi (np. drenaż, przepusty itp.) biorąc pod uwagę uwarunkowania terenów przyległych. W przypadku natrafienia w trakcie realizacji robót budowlanych na istniejący drenaż należy go bezwzględnie zachować lub przełożyć zachowując spójność systemu drenażowego całego obszaru.
- Powierzchnie terenu chronić przed erozją wodną poprzez zapewnienie swobodnego odpływu wód opadowych, nie dopuszczając do ich zalegania oraz zalewania działek sąsiednich.
- Działka ew. nr 60/1 położona w obrębie geodezyjnym Zagórzyc, gmina Damnica, o powierzchni 0,4994 ha oznaczona jest w ewidencji gruntów jako użytki: „RIVa”, „RIVb”, „B”, co zgodnie z Rozporządzeniem Ministra Rozwoju Regionalnego i Budownictwa z dnia 29 marca 2001 roku w sprawie ewidencji gruntów i budynków (tekst jednolity Dz. U. z 2021 r., poz. 1390) oznacza: *RIVa – grunty orne IV klasy bonitacyjnej, RIVb – grunty orne IV klasy bonitacyjnej, B – tereny mieszkaniowe*. W związku z powyższym stosownie do przepisów do art. 7 ust. ustawy z dnia 3 lutego 1995 r. o ochronie gruntów rolnych i leśnych (tekst jednolity Dz. U. 2022 r. poz. 2409 ze zm.) grunt nie wymaga uzyskania zgody ministra właściwego do spraw rozwoju wsi na przeznaczenie na cele nierolnicze i nieleśne.

4. Ustalenia dotyczące ochrony dziedzictwa kulturowego i zabytków oraz dóbr kultury współczesnej.

Teren planowanej inwestycji nie jest objęty strefami ochrony konserwatorskiej stanowisk archeologicznych; w przypadku, gdy podczas prowadzenia prac ziemnych związanych z realizacją planowanej inwestycji, dojdzie do odkrycia przedmiotu, co do którego istnieje przypuszczenie, że jest on zabytkiem, należy wstrzymać prace mogące uszkodzić znaleziony przedmiot, zabezpieczyć miejsce znaleziska oraz niezwłocznie powiadomić o znalezisku właściwego wojewódzkiego konserwatora zabytków, na podstawie przepisów odrębnych, dotyczących ochrony zabytków i opieki nad zabytkami.

5. Ustalenia dotyczące obsługi w zakresie infrastruktury technicznej:

- a) Projekty sieci i obiektów infrastruktury technicznej powinny uwzględniać istniejące i projektowane zagospodarowanie terenu, w tym zachowanie wymaganych przepisami

ZA ZGODNOŚĆ
Z ORYGINAŁEM
mgr inż. Krzysztof Rzeszutko

- odległości od innych sieci uzbrojenia podziemnego.
- b) Linie rozgraniczające obszaru inwestycji zawiera się w działce ew. nr 60/1 położonej w obrębie geodezyjnym Zagórzycy, gmina Damnica.
 - c) Ewentualne kolizje sieci Inwestor winien eliminować za zgodą i na warunkach gestorów sieci staraniem własnym oraz poprzez własny nakład finansowy.

6. Ustalenia dotyczące obsługi w zakresie komunikacji:

- a) Dojazd do terenu planowanej inwestycji – z urzędzonej drogi publicznej – gminnej dz. ew. nr 105/2 obr. geod. Zagórzycy, gmina Damnica.
- b) Inwestor zobowiązany jest do uzyskania zezwolenia na lokalizację w pasie drogowym drogi publicznej urządzeń niezwiązanych z potrzebami zarządzania drogami lub potrzebami ruchu drogowego.

7. Wymagania dotyczące ochrony interesów osób trzecich:

- 1) Należy spełnić wymagania określone w art. 5 ust. 2 ustawy z dnia 7 lipca 1994 r. Prawo budowlane (tekst jedn. Dz. U. z 2023 r. poz. 682) oraz w normach i innych przepisach szczególnych.
- 2) Projekt budowlany inwestycji powinien zapewnić zarówno w czasie budowy, jak i późniejszej eksploatacji ochronę osób trzecich w szczególności przez:
 - a) ochronę przed pozbawieniem dostępu do drogi publicznej,
 - b) ochronę przed pozbawieniem korzystania z sieci uzbrojenia terenu,
 - c) ochronę przed uciążliwościami powodowanymi przez hałas, wibracje, zakłócenia elektryczne oraz promieniowanie,
 - d) ochronę przed zanieczyszczeniem powietrza, wody i gleby,
 - e) ochronę przed zalewaniem wodami opadowymi działek sąsiednich.

8. Ustalenia dotyczące granic i sposobów zagospodarowania terenów lub obiektów podlegających ochronie, ustalonych na podstawie odrębnych przepisów:

- a) Ochrona obiektów budowlanych na terenach górniczych (ustawa z dnia 9 czerwca 2011 r. Prawo geologiczne i górnicze, t.j. Dz. U. z 2022 r. poz. 1072) – na terenie objętym wnioskiem nie występują tereny górnicze;
- b) Ochrona obiektów na terenach zagrożonych osuwaniem mas ziemnych (ustawa z dnia 9 czerwca 2011 r. Prawo geologiczne i górnicze, t.j. Dz. U. z 2022 r. poz. 1072) – na terenie objętym wnioskiem nie występują tereny potencjalnie zagrożone osuwaniem się mas ziemnych;
- c) Ochrona przed powodzią (ustawa z dnia 20 lipca 2017 r. Prawo wodne, t.j. Dz. U. z 2022 r. poz. 2625) – na terenie objętym wnioskiem nie występują obszary szczególnego zagrożenia powodzią.

9. Inne warunki i szczegółowe zasady zagospodarowania terenu oraz jego zabudowy wynikające z przepisów odrębnych:

- a) Projekt budowlany należy opracować zgodnie z Rozporządzeniem Ministra Transportu, Budownictwa i Gospodarki Morskiej z dnia 25 kwietnia 2012 r. w sprawie szczegółowego zakresu i formy projektu budowlanego (Dz. U. z 2020 r., poz. 1609 ze zmianami). W przypadku odstępstwa od wymagań zawartych w ww. rozporządzeniu należy przed przystąpieniem do wykonania projektu budowlanego wystąpić o takie odstępstwo do Starostwa Powiatowego w Słupsku. Starostwo po uzyskaniu upoważnienia Ministra Transportu, Budownictwa i Gospodarki Morskiej, w drodze postanowienia, udziela lub odmawia zgody na odstępstwo.

- b) Projekt budowlany powinien być zgodny z ustawą z dnia 10 kwietnia 1997 r. Prawo energetyczne (Dz. U. z 2022 r. poz. 1385 ze zmianami) oraz z normami i innymi przepisami szczególnymi.
- c) Posadowienie obiektu stosownie do przepisów art. 34 ust. 3 pkt. 4 ustawy Prawo budowlane (tekst jednolity: Dz. U. z 2021 r. poz. 2351 ze zmianami) i na podstawie Rozporządzenia Ministra transportu, Budownictwa i Gospodarki Morskiej z dnia 25 kwietnia 2012 r. w sprawie ustalenia geotechnicznych warunków posadawiania obiektów budowlanych (Dz. U. z 2012 r. poz. 463 ze zmianami).
- d) Nadajniki elektromagnetyczne położone na zewnątrz granicy Obiektu/Instalacji nie mogą generować pola elektromagnetycznego przekraczającego natężenie 3 V/m wartości skutecznej dla wszystkich częstotliwości od 9 kHz do 300 GHz, mierzonych 2 m nad poziomem gruntu w Punkcie Centralnym Bazy, czyli w punkcie o współrzędnych 54°28'46,354"N oraz 17°06'38,046"E w układzie odniesienia WGS-84 i wysokości 64 m n.p.m.
- e) Zgodnie z art. IV Porozumienia Wykonawczego między Rządem Rzeczypospolitej Polskiej, a Rządem Stanów Zjednoczonych Ameryki do Umowy między Rządem Rzeczypospolitej Polskiej, a Rządem Stanów Zjednoczonych Ameryki dotyczącej rozmieszczenia na terytorium Rzeczypospolitej Polskiej systemu obrony przed rakietami balistycznymi, w sprawie użytkowania terenów oraz przestrzeni powietrznej wokół Bazy systemu obrony przed rakietami balistycznymi, podpisanego w Warszawie dnia 27 kwietnia 2015 r. (Dz. U. z 2016 poz. 234) – dla terenów otaczających Bazę systemu obrony przed Rakietami Balistycznymi w Redzikowie obowiązują ograniczenia w zakresie prac budowlanych:
 - dla terenów położonych w odległości od 1600 m do 35000 m od punktu odniesienia radaru (POR) o współrzędnych 54° 28' 48,158"N oraz 17° 06' 04,719"E i wysokości 65 m nad poziomem morza żadna konstrukcja nie może przekroczyć wysokości zdefiniowanej przez powierzchnię boczną stożka, który kieruje się ku górze pod kątem 1,5° płaszczyzny horyzontu. Wierzchołek stożka leży na wysokości 15,24 m nad poziomem gruntu w punkcie o współrzędnych 54° 28' 48,158"N oraz 17° 06' 04,719"E,
 - ograniczenia w zakresie budowy konstrukcji, o objętości powyżej 6000 m³ - obowiązują w odległości do 4000 m od punktu o współrzędnych 54° 28' 48,158"N oraz 17° 06' 04,719"E;

UZASADNIENIE

Dnia 05 czerwca 2023 roku do Wójta Gminy Damnica wpłynął wniosek ENERGA OPERATOR S.A. Oddział w Koszalinie, ul. Morska 10, 75 – 950 Koszalin – reprezentowana przez Pana Krzysztofa Rzeszutko, ul. 3 – go Maja 3/24, 70 – 214 Szczecin, o wydanie decyzji o lokalizacji inwestycji celu publicznego dla planowanego przedsięwzięcia polegającego na budowie sieci elektroenergetycznej 15 kV, na działce ewidencyjnej nr 60/1 położonej w obrębie geodezyjnym Zagórzycza, gmina Damnica.

Zgodnie z art. 50 ust. 1 ustawy o planowaniu i zagospodarowaniu przestrzennym inwestycja celu publicznego jest lokalizowana na podstawie planu miejscowego, a w przypadku jego braku – w drodze decyzji o ustaleniu lokalizacji inwestycji celu publicznego.

W myśl art. 2 pkt 5 ustawy z dnia 27 marca 2003 r. o planowaniu i zagospodarowaniu przestrzennym (tekst jednolity: Dz. U. 2023 r. poz. 977) ilekroć w ustawie mowa

ZA ZGODNOŚĆ
Z ORYGINAŁEM
mgr inż. Krzysztof Rzeszutko

o „inwestycji celu publicznego” – należy przez to rozumieć działania o znaczeniu lokalnym (gminnym) i ponadlokalnym (powiatowym, wojewódzkim i krajowym), a także krajowym (obejmującym również inwestycje międzynarodowe i ponadregionalne), bez względu na status podmiotu podejmującego te działania oraz źródła ich finansowania, stanowiące realizację celów, o których mowa w art. 6 ustawy z dnia 21 sierpnia 1997 r. o gospodarce nieruchomościami (tekst jednolity: Dz. U. z 2021 r. poz. 1899).

Inwestycja polegająca na budowie sieci elektroenergetycznej 15 kV, na działce ewidencyjnej nr 60/1 położonej w obrębie geodezyjnym Zagórzycy, gmina Damnica i jest wymieniona w art. 6 ustawy 2 o gospodarce nieruchomościami, co skutkuje jej zakwalifikowaniem do katalogu inwestycji celu publicznego.

W myśl obowiązujących przepisów, tj. ustawy o planowaniu i zagospodarowaniu przestrzennym (dalej jako PiZP) oraz przepisami wykonawczymi do niej, w sprawie sporządzona została przez uprawnionego urbanistę analiza oraz na jej podstawie projekt decyzji o ustaleniu lokalizacji inwestycji celu publicznego dla wnioskowanego zamierzenia inwestycyjnego.

W wyniku analizy materiałów źródłowych stwierdzono, że w sprawie spełnione zostają przepisy art. 54 ustawy PiZP, co powoduje możliwość wydania decyzji o ustaleniu inwestycji celu publicznego, polegającego na budowie sieci elektroenergetycznej 15 kV, na działce ewidencyjnej nr 60/1 położonej w obrębie geodezyjnym Zagórzycy, gmina Damnica.

Zakres niniejszej decyzji jest zgodny z wymaganiami zawartymi w Rozporządzeniu Ministra Infrastruktury z dnia 26 sierpnia 2003 r. w sprawie oznaczeń i nazewnictwa stosowanych w decyzji o ustaleniu lokalizacji inwestycji celu publicznego oraz w decyzji o warunkach zabudowy (Dz. U. 2003 r. Nr 164, poz. 1589).

W toku przeprowadzonego postępowania administracyjnego nie wpłynęły zastrzeżenia stron powiadomionych o podjęciu postępowania w sprawie wydania decyzji o ustaleniu lokalizacji inwestycji celu publicznego.

Mając na uwadze powyższe orzeczono jak w sentencji.

POUCZENIE:

1. Po uzyskaniu pozwolenia na budowę Inwestor w myśl art. 40 ustawy z dnia 21 marca 1985 r. o drogach publicznych (Dz. U. 2023 r. poz. 645) winien wystąpić o udzielenie zezwolenia na prowadzenie robót w pasie drogowym. W zezwoleniu na zajęcie pasa drogowego Zarządca drogi określi szczegóły dotyczące wykonawstwa robót budowlanych oraz wysokości opłat za zajęcie pasów drogowych.
2. Od niniejszej decyzji służy stronie prawo wniesienia odwołania do Samorządowego Kolegium Odwoławczego w Słupsku w terminie 14 dni od dnia doręczenia, za pośrednictwem Wójta Gminy Damnica.
3. Na podstawie art. 127a Kodeksu Postępowania Administracyjnego w trakcie biegu terminu do wniesienia odwołania strona może zrzec się prawa do wniesienia odwołania wobec organu administracji publicznej, który wydał decyzję. Z dniem doręczenia Wójtowi Gminy Damnica oświadczenia o zrzeczeniu się prawa do wniesienia odwołania

ZA ZGODNOŚĆ
Z ORYGINAŁEM

mgr inż. Zdzisław Rzeszutko

przez ostatnią ze stron postępowania, decyzja staje się ostateczna i prawomocna⁽²⁾. Ponadto poucza się, że w myśl art. 130 § 4 Kodeksu Postępowania Administracyjnego decyzja podlega wykonaniu przed upływem terminu do wniesienia odwołania, jeżeli jest zgodna z żądaniem wszystkich stron lub jeżeli wszystkie strony zrzekły się prawa do wniesienia odwołania.

4. Odwołanie od decyzji o ustaleniu lokalizacji inwestycji powinno zawierać zarzuty odnoszące się do decyzji, określać istotę i zakres żądania będącego przedmiotem odwołania oraz wskazywać dowody uzasadniające to żądanie.

Załączniki:

część graficzna – załącznik nr 1

część tekstowa – załącznik nr 2

Opracowana mapa stanowi załącznik graficzny do niniejszej decyzji.

Opracowanie: Małgorzata Więcek

Projekt decyzji oraz analizę opracowano zgodnie z wymogami zapisanymi w art. 60 ust. 4 ustawy z dnia 27 marca 2003 roku o planowaniu i zagospodarowaniu przestrzennym

PODINSPEKTOR

inż. Małgorzata Więcek



WÓJT
Andrzej Kordylas

ZA ZGODNOŚĆ
Z ORYGINAŁEM
mgr inż. Krzysztof Rzeszutko

DECYZJA NINIEJSZA
JEST OSTATECZNA
20.07.2023
Damnica, dnia 21.08.2023

Otrzymują strony postępowania:

1. Pełnomocnik wnioskodawcy – p. Krzysztof Rzeszutko
2. Właściciele nieruchomości – p. Monika i Wojciech Wójcik
3. Gmina Damnica a/a

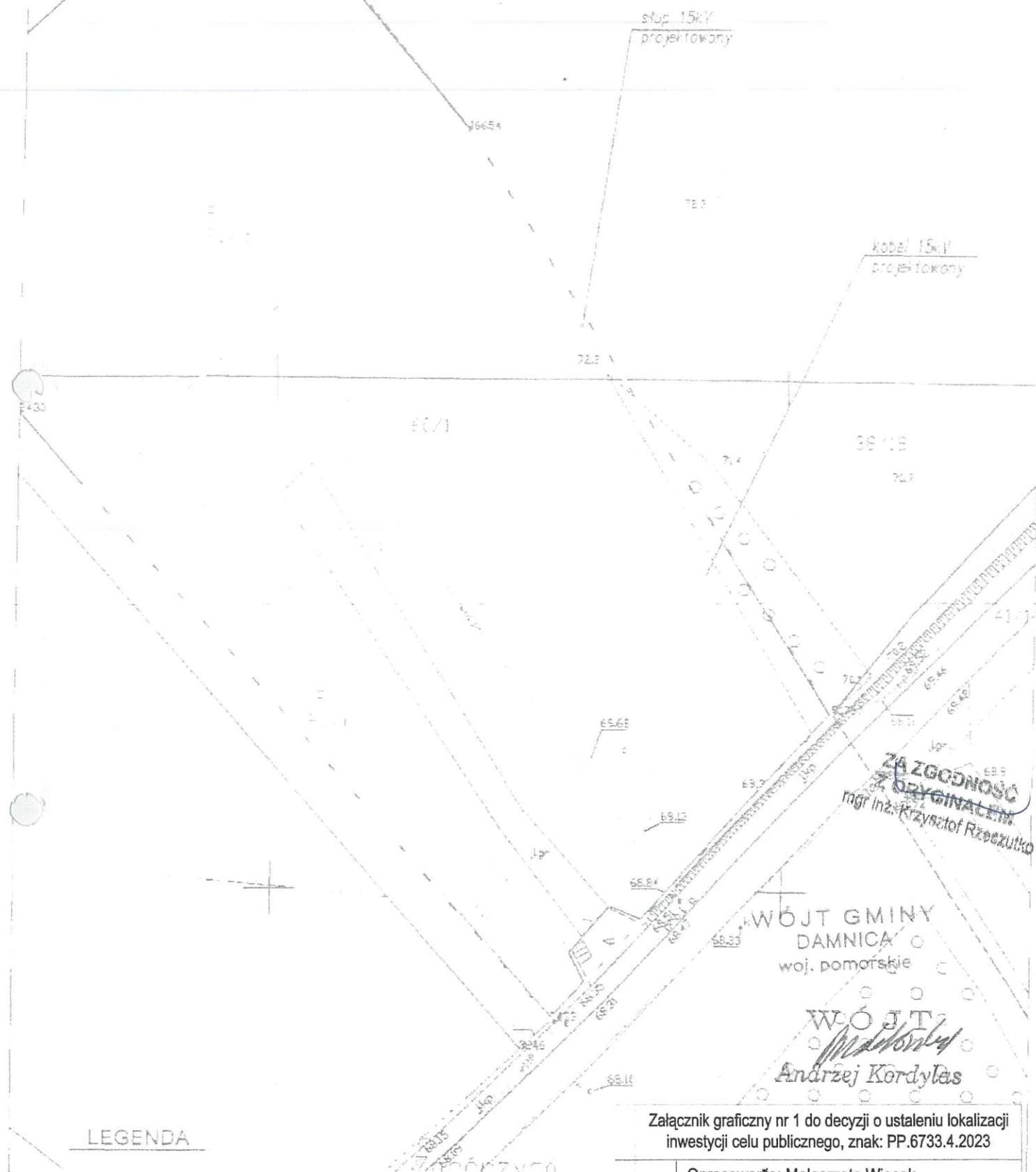
Do wiadomości:

1. Starostwo Powiatowe w Słupsku

PODINSPEKTOR

inż. Małgorzata Więcek

STAROSTWO POWIATOWE
w SŁUPSKU
(2)



LEGENDA

obszar objęty wnioskiem; obszar, na który inwestycja będzie oddziaływać
działki objęte wnioskiem

--- projektowany kabel elektroenergetyczny 15kV

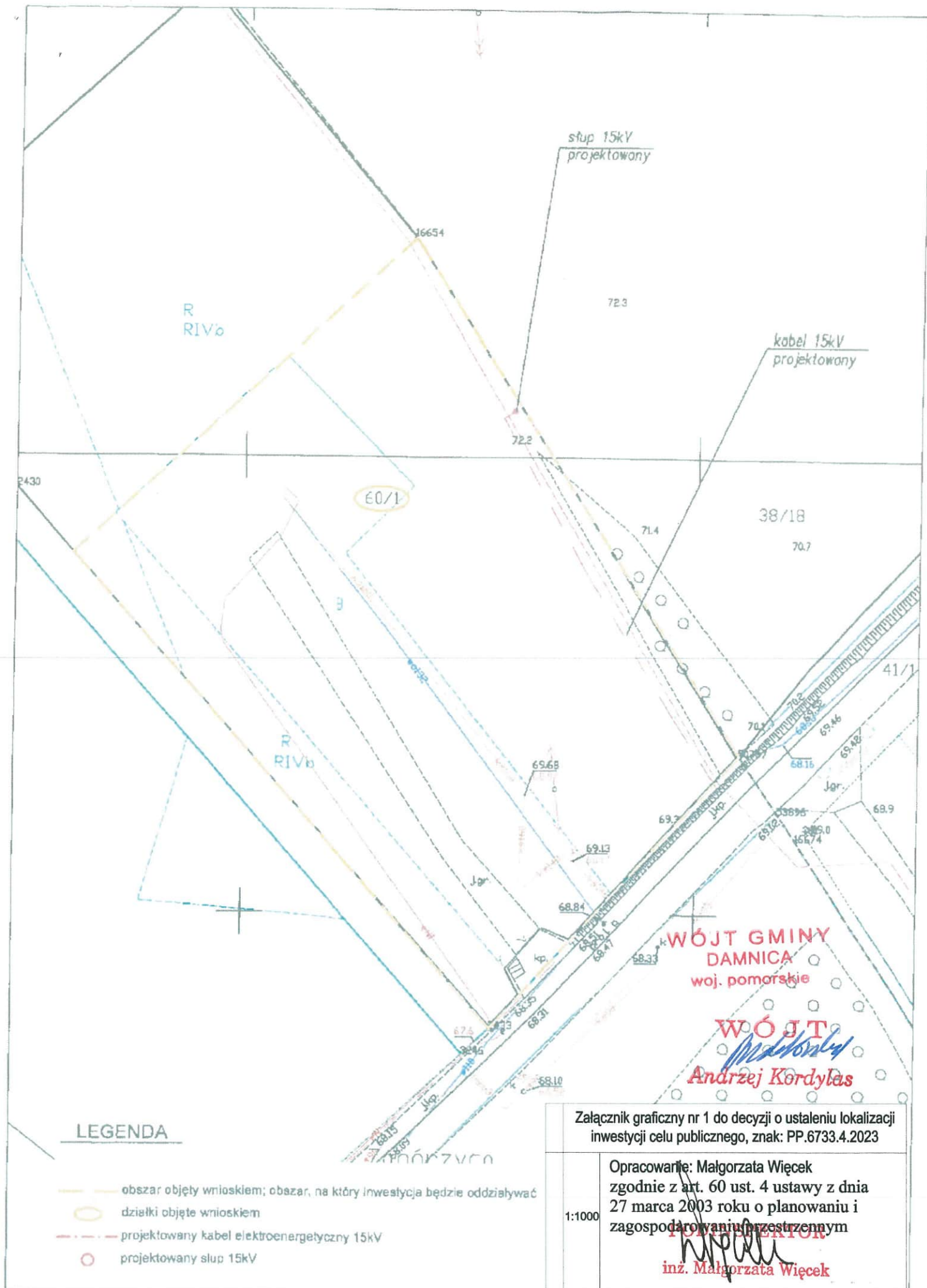
○ projektowany słup 15kV

Załącznik graficzny nr 1 do decyzji o ustaleniu lokalizacji
inwestycji celu publicznego, znak: PP.6733.4.2023

Opracowanie: Małgorzata Więcek
zgodnie z art. 60 ust. 4 ustawy z dnia
27 marca 2003 roku o planowaniu i
zagospodarowaniu przestrzennym

1:1000

inż. Małgorzata Więcek



**ZAŁĄCZNIK NR 2 DO PROJEKTU DECYZJI O USTALENIU LOKALIZACJI
INWESTYCJI CELU PUBLICZNEGO**

**WYNIKI ANALIZY URBANISTYCZNEJ I FORMALNO – PRAWNEJ
WYKONANEJ DLA DZIAŁKI EWIDENCYJNEJ NR 60/1 POŁOŻONEJ
W OBRĘBIE GEODEZYJNYM ZAGÓRZYCA, GMINA DAMNICA**

CZĘŚĆ OPISOWA

w postępowaniu o wydanie decyzji o ustaleniu lokalizacji inwestycji celu publicznego dla działki ewidencyjnej nr 60/1 położonej w obrębie geodezyjnym Zagórzycy, gmina Damnica, zgodnie z art. 4 ust. 2 pkt 1, art. 53 ust. 3 ustawy z dnia 27 marca 2003 r. o planowaniu i zagospodarowaniu przestrzennym (Dz. U. z 2023 r., poz. 977)

1. ANALIZA STANU FAKTYCZNEGO TERENU OBJĘTEGO WNIOSKIEM

- a) Wnioskodawca: ENERGA OPERATOR S.A. Oddział w Koszalinie, ul. Morska 10, 75 – 950 Koszalin – reprezentowana przez Pana Krzysztofa Rzeszutko, ul. 3 – go Maja 3/24, 70 – 214 Szczecin
- b) Przedmiot wniosku: budowa sieci elektroenergetycznej 15 kV, dz. ew. nr 60/1 obr. geod. Zagórzycy, gmina Damnica.
- c) Lokalizacja: dz. ew. nr 60/1 obr. geod. gmina Damnica.

**2. ANALIZA WARUNKÓW ORAZ ZASAD ZAGOSPODAROWANIA TERENU
WYNIKAJĄCYCH Z PRZEPISÓW ODRĘBNYCH w zakresie:**

1) Warunków i wymagań kształtowania ład przestrzennego:

projekty sieci i obiektów infrastruktury technicznej powinny uwzględniać istniejące i projektowane zagospodarowanie terenu, w tym zachowanie wymaganych przepisami odległości od innych sieci uzbrojenia podziemnego.

2) Ochrony środowiska i zdrowia ludzi:

- Na terenie objętym wnioskiem nie występują formy ochrony przyrody, o których mowa w art. 6 ust. 1 ustawy z dnia 16 kwietnia 2004 r. o ochronie przyrody (t.j. Dz. U. z 2022 r. poz. 916).
- Ewentualna wycinka drzew wymaga uzyskania zezwolenia Wójta Gminy Damnica w trybie art. 83 i 83a ustawy z dnia 16 kwietnia 2004 r. o ochronie przyrody (tekst jednolity: Dz. U. z 2022 r. poz. 916). Obowiązuje zakaz uszkodzenia systemów korzeniowych rosnących w sąsiedztwie drzew.
- Inwestycję należy prowadzić zgodnie z normami i przepisami ogólnymi z zakresu ochrony środowiska, w tym wymaganiami ustawy z dnia 27 kwietnia 2001 r. Prawo ochrony środowiska (tekst jednolity: Dz. U. z 2021 r. poz. 1973).
- Inwestycja nie może powodować nieodwracalnych zmian w środowisku przyrodniczym w obrębie zajmowanych działek.

ZA ZGODNOŚĆ
Z ORYGINAŁEM
mgr inż. Krzysztof Rzeszutko

- Planowana inwestycja nie należy do przedsięwzięć, o których mowa w art. 59 ust. 1 i 2 ustawy z dnia 3 października 2008 r. o udostępnianiu informacji o środowisku i jego ochronie, udziale społeczeństwa w ochronie środowiska oraz ocenach oddziaływania na środowisko (tekst jednolity: Dz. U. z 2022 r. poz. 1029) i nie znajduje się w katalogu zawartym w rozporządzeniu Rady Ministrów z dnia 9 listopada 2010 r. w sprawie przedsięwzięć mogących znacząco oddziaływać na środowisko (tekst jednolity: Dz. U. z 2019 r. poz. 1839).
- Należy zapewnić spójny system gospodarki wodami gruntowymi (np. drenaż, przepusty itp.) biorąc pod uwagę uwarunkowania terenów przyległych. W przypadku natrafienia w trakcie realizacji robót budowlanych na istniejący drenaż należy go bezwzględnie zachować lub przełożyć zachowując spójność systemu drenażowego całego obszaru.
- Powierzchnie terenu chronić przed erozją wodną poprzez zapewnienie swobodnego odpływu wód opadowych, nie dopuszczając do ich zalegania oraz zalewania działek sąsiednich.
- Działka ew. nr 60/1 położona w obrębie geodezyjnym Zagórzycy, gmina Damnica, o powierzchni 0,4994 ha oznaczona jest w ewidencji gruntów jako użytki: „RIVa”, „RIVb”, „B”, co zgodnie z Rozporządzeniem Ministra Rozwoju Regionalnego i Budownictwa z dnia 29 marca 2001 roku w sprawie ewidencji gruntów i budynków (tekst jednolity Dz. U. z 2021 r., poz. 1390) oznacza: *RIVa – grunty orne IV klasy bonitacyjnej, RIVb – grunty orne IV klasy bonitacyjnej, B – tereny mieszkaniowe.* W związku z powyższym stosownie do przepisów do art. 7 ust. ustawy z dnia 3 lutego 1995 r. o ochronie gruntów rolnych i leśnych (tekst jednolity Dz. U. 2022 r. poz. 2409 ze zm.) grunt nie wymaga uzyskania zgody ministra właściwego do spraw rozwoju wsi na przeznaczenie na cele nierolnicze i nieleśne.

3) Ochrony dziedzictwa kulturowego i zabytków oraz dóbr kultury współczesnej:

Teren planowanej inwestycji nie jest objęty strefami ochrony konserwatorskiej stanowisk archeologicznych; w przypadku, gdy podczas prowadzenia prac ziemnych związanych z realizacją planowanej inwestycji, dojdzie do odkrycia przedmiotu, co do którego istnieje przypuszczenie, że jest on zabytkiem, należy wstrzymać prace mogące uszkodzić znaleziony przedmiot, zabezpieczyć miejsce znaleziska oraz niezwłocznie powiadomić o znalezisku właściwego wojewódzkiego konserwatora zabytków, na podstawie przepisów odrębnych, dotyczących ochrony zabytków i opieki nad zabytkami

4) Obsługi w zakresie infrastruktury technicznej i komunikacji:

- a) projekty sieci i obiektów infrastruktury technicznej powinny uwzględniać istniejące i projektowane zagospodarowanie terenu, w tym zachowanie wymaganych przepisami odległości od innych sieci uzbrojenia podziemnego;
- d) linie rozgraniczające obszar inwestycji zawierają się w granicy działki ewidencyjnej nr 60/1 obr. geod. Zagórzycy, gmina Damnica.
- b) ewentualne kolizje sieci Inwestor winien eliminować za zgodą i na warunkach gestorów sieci staraniem własnym oraz poprzez własny nakład finansowy;
- c) dojazd do terenu planowanej inwestycji – z urządzonej drogi publicznej – gminnej dz. ew. nr 105/2 obr. geod. Zagórzycy, gmina Damnica.

- d) Inwestor zobowiązany jest do uzyskania zezwolenia na lokalizację w pasie drogowym drogi publicznej urządzeń niezwiązanych z potrzebami zarządzania drogami lub potrzebami ruchu drogowego.
- e) W związku z położeniem terenu inwestycji w pasach drogowych dróg powiatowych, realizacja przedsięwzięcia wymaga pisemnego zezwolenia zarządcy drogi tj. Zarządu Dróg Powiatowych w Słupsku (art. 39 ustawy o drogach publicznych).

5) Wymagań dotyczących ochrony interesów osób trzecich:

- a) należy spełnić wymagania określone w art. 5 ust. 2 ustawy z dnia 7.07.1994 r. Prawo budowlane (tekst jednolity: Dz. U. z 2023 r. poz. 682) oraz w normach i innych przepisach szczególnych;
- b) projekt budowlany inwestycji powinien zapewnić zarówno w czasie budowy jak i późniejszej eksploatacji ochronę osób trzecich w szczególności przez:
 - ochronę przed pozbawieniem dostępu do drogi publicznej,
 - ochronę przed pozbawieniem korzystania z sieci uzbrojenia terenu,
 - ochronę przed uciążliwościami powodowanymi przez hałas, wibracje, zakłócenia elektryczne oraz promieniowanie,
 - ochronę przed zanieczyszczeniem powietrza, wody i gleby,
 - ochronę przed zalewaniem wodami opadowymi działek sąsiednich.

6) Inne:

Zamierzenie zgodne z ustawą z 21 sierpnia 1997 r. o gospodarce nieruchomościami (tekst jednolity: Dz. U. z 2023 r. po. 344).

Opracowanie: Małgorzata Więcek

Projekt decyzji oraz analizę opracowano zgodnie z wymogami zapisanymi w art. 60 ust. 4 ustawy z dnia 27 marca 2003 roku o planowaniu i zagospodarowaniu przestrzennym

PODINSPEKTOR
[Podpis]
inż. Małgorzata Więcek

WÓJT
[Podpis]
Andrzej Kordylas

ZA ZGODNOŚĆ
Z ORYGINAŁEM
mgr inż. Krzysztof Rzeszutko

Słupsk, dnia 17.11.2023

OŚWIADCZENIE

Energia Operator SA z siedzibą w Gdańsku, Oddział w Koszalinie oświadcza, że linia napowietrzna SN-15kV nr 01700-110-622 "Linia SN nr 622" jest własnością Energia Operator SA z siedzibą w Gdańsku.

Energia Operator SA z siedzibą w Gdańsku, Oddział w Koszalinie jako Właściciel obiektu budowlanego jak wyżej, wyraża zgodę na rozbiórkę istniejącego odcinka linii napowietrznej SN-15kV nr 01700-110-622 "Linia SN nr 622" od projektowanego słupa krańcowego nr 28 do projektowanego słupa krańcowego nr 29 wraz z istniejącymi słupami SN-15kV nr 28-32.

Dotyczy dz. nr 60/1, 105/2, 154, 153/2, 152/4, 152/3, 155, 157/2, 159, 283 obręb 0019 Zagórzycy, gm. Damnica.

Oświadczenie jest wydane na potrzeby wykonania dokumentacji projektowej:

„Budowa linii kablowej 15kV w zamian linii napowietrznej 15kV nr 01700-110-622 "Linia SN nr 622" od słupa nr 28 do słupa nr 33. (OBMBS/81/20126)".

Temat realizowany według umowy ZN/1314/8156MZI/2022/20126/1.

Procurement

Mieczysław Bednarsz

Prokurent

Waldemar Wawrzak